



ที่ พร ๐๐๓๗.๗/ว ๒๕๗/ค

ศาลากลางจังหวัดแพร่  
ถนนไชยบุรีณ์ พร ๕๔๐๐๐

๒๗ มิถุนายน ๒๕๕๔

เรื่อง ผลการตรวจสอบการดำเนินงานโครงการพัฒนาบึงบอระเพ็ดด้านการท่องเที่ยวของ  
องค์การบริหารส่วนจังหวัดนครสวรรค์ โดยสำนักงานตรวจเงินแผ่นดินภูมิภาคที่ ๑๑

เรียน นายอำเภอทุกอำเภอ นายองค์การบริหารส่วนจังหวัดแพร่ และ นายกเทศมนตรีเมืองแพร่

สิ่งที่ส่งมาด้วย สำเนาหนังสือกรมส่งเสริมการปกครองท้องถิ่น ที่ มท ๐๘๙๑.๔ /ว ๑๑๕๐  
ลงวันที่ ๘ มิถุนายน ๒๕๕๔ จำนวน ๑ ชุด

ด้วยกรมส่งเสริมการปกครองท้องถิ่น ได้รับแจ้งผลการตรวจสอบการดำเนินงานโครงการพัฒนาบึงบอระเพ็ดด้านการท่องเที่ยวขององค์การบริหารส่วนจังหวัดนครสวรรค์ โดยสำนักงานตรวจเงินแผ่นดินภูมิภาคที่ ๑๑ จากกระทรวงทรัพยากรธรรมชาติและสิ่งแวดล้อม จึงขอแจ้งกำชับองค์กรปกครองส่วนท้องถิ่นทุกแห่งในเรื่องการจัดทำโครงการพัฒนาใด ๆ ที่มีแนวโน้มจะก่อให้เกิดการเปลี่ยนแปลงระบบนิเวศ ซึ่งใช้พื้นที่ชุ่มน้ำที่มีความสำคัญระดับนานาชาติและระดับชาติในการดำเนินโครงการ ให้มีการศึกษารายงานวิเคราะห์ผลกระทบสิ่งแวดล้อม ก่อนดำเนินการตามมาตรการอนุรักษ์พื้นที่ชุ่มน้ำตามมติคณะรัฐมนตรี เมื่อวันที่ ๓ พฤศจิกายน ๒๕๕๒ รายละเอียดตามหนังสือที่ส่งมาพร้อมนี้

จึงเรียนมาเพื่อทราบ สำหรับอำเภอให้แจ้งองค์กรปกครองส่วนท้องถิ่นในพื้นที่ทราบและถือปฏิบัติต่อไป

ขอแสดงความนับถือ

(นายเสรี คำภีร์ธัมโม)

รองผู้ว่าราชการจังหวัด ปฏิบัติราชการแทน

ผู้ว่าราชการจังหวัดแพร่

สำนักงานส่งเสริมการปกครองท้องถิ่นจังหวัด  
กลุ่มงานส่งเสริมและพัฒนาท้องถิ่น  
โทร. ๐-๕๔๕๓-๔๑๑๙ ต่อ ๒๑ โทรสาร ต่อ ๒๕  
www.Phraelocal.go.th

๓๖  
๕



สำนักงานส่งเสริมการปกครองท้องถิ่นจังหวัดแม่ฮ่องสอน
เลขที่ 2283
วันที่ 13 มิ.ย. 2554
เวลา 16.00 น.

ที่ มท ๐๘๙๑.๔/ว ๐๑๕๐

กรมส่งเสริมการปกครองท้องถิ่น ๒๕๐๘๙  
ถนนนครราชสีมา เขตดุสิต กทม. ๑๐๓๐๐

๒ มิถุนายน ๒๕๕๔

เรื่อง ผลการตรวจสอบการดำเนินงานโครงการพัฒนาบึงบอระเพ็ดด้านการท่องเที่ยวขององค์การบริหารส่วนจังหวัดนครสวรรค์ โดยสำนักงานการตรวจเงินแผ่นดินภูมิภาคที่ ๑๑

เรียน ผู้ว่าราชการจังหวัดทุกจังหวัด

อ้างถึง หนังสือกรมส่งเสริมการปกครองท้องถิ่น ที่ มท ๐๘๙๑.๔/ว ๑๕๕ ลงวันที่ ๒๒ มกราคม ๒๕๕๓

สิ่งที่ส่งมาด้วย สำเนาหนังสือกระทรวงมหาดไทย ที่ มท ๐๒๑๑.๕/๕๓๗๑ ลงวันที่ ๒๔ พฤษภาคม ๒๕๕๔ จำนวน ๑ ชุด

ตามหนังสือที่อ้างถึงกรมส่งเสริมการปกครองท้องถิ่นขอให้องค์กรปกครองส่วนท้องถิ่นพิจารณาดำเนินการตามมติคณะรัฐมนตรี เมื่อวันที่ ๓ พฤศจิกายน ๒๕๕๒ เรื่อง ทบทวนมติคณะรัฐมนตรี เมื่อวันที่ ๑ สิงหาคม ๒๕๔๓ เรื่อง ทะเบียนรายนามพื้นที่ชุ่มน้ำที่มีความสำคัญระดับนานาชาติและระดับชาติของประเทศไทย และมาตรการอนุรักษ์พื้นที่ชุ่มน้ำ นั้น

กระทรวงมหาดไทยแจ้งว่ากระทรวงทรัพยากรธรรมชาติและสิ่งแวดล้อมได้แจ้งผลการตรวจสอบการดำเนินโครงการพัฒนาบึงบอระเพ็ดด้านการท่องเที่ยวขององค์การบริหารส่วนจังหวัดนครสวรรค์ โดยสำนักงานการตรวจเงินแผ่นดินภูมิภาคที่ ๑๑ พร้อมข้อเสนอแนะของสำนักงานการตรวจเงินแผ่นดิน และขอให้กรมส่งเสริมการปกครองท้องถิ่นสั่งการกำชับองค์กรปกครองส่วนท้องถิ่นทุกแห่งในเรื่องการจัดทำโครงการพัฒนาใดๆ ที่มีแนวโน้มจะก่อให้เกิดการเปลี่ยนแปลงระบบนิเวศ ซึ่งใช้พื้นที่ชุ่มน้ำที่มีความสำคัญระดับนานาชาติและระดับชาติในการดำเนินโครงการให้มีการศึกษารายงานวิเคราะห์ผลกระทบสิ่งแวดล้อมก่อนดำเนินการตามมาตรการอนุรักษ์พื้นที่ชุ่มน้ำตามมติคณะรัฐมนตรี เมื่อวันที่ ๓ พฤศจิกายน ๒๕๕๒ พร้อมทั้งให้หน่วยงานที่เกี่ยวข้องปฏิบัติตามมติคณะรัฐมนตรีดังกล่าวโดยเคร่งครัด รายละเอียดปรากฏตามสิ่งที่ส่งมาด้วย

เพื่อให้การดำเนินการตามมติคณะรัฐมนตรีเป็นไปด้วยความเรียบร้อย กรมส่งเสริมการปกครองท้องถิ่นจึงขอให้จังหวัดแจ้งองค์กรปกครองส่วนท้องถิ่นให้พิจารณาดำเนินการตามมติคณะรัฐมนตรีดังกล่าวโดยเคร่งครัด

จึงเรียนมาเพื่อโปรดพิจารณาดำเนินการต่อไป

ขอแสดงความนับถือ

(นายชาญนะ เอี่ยมแสง)

รองอธิบดี ปฏิบัติราชการแทน  
อธิบดีกรมส่งเสริมการปกครองท้องถิ่น

สำนักส่งเสริมการพัฒนาเศรษฐกิจ สังคม และการมีส่วนร่วม

ส่วนส่งเสริมการจัดการด้านสิ่งแวดล้อมและการมีส่วนร่วม

โทร./โทรสาร. ๐-๒๒๔๑-๖๔๓๒-๓๖

“ดำรงธรรมนำไทยใสสะอาด”



# บันทึกข้อความ

กรมส่งเสริมการปกครองท้องถิ่น
เลขที่ 30796
วันที่ 25 พ.ค. 2554
เวลา

ส่วนราชการ กระทรวงมหาดไทย สำนักงานปลัดกระทรวง โทร. ๐-๒๒๒๓-๕๒๕๒, ๕๐๕๕๑

ที่ มท ๐๒๑๑.๕/๕๓๗๑

วันที่ ๒๕ พฤษภาคม ๒๕๕๔

เรื่อง ผลการตรวจสอบการดำเนินงานโครงการพัฒนาบึงบอระเพ็ดด้านการท่องเที่ยวขององค์การบริหารส่วนจังหวัดนครสวรรค์ โดยสำนักงานการตรวจเงินแผ่นดินภูมิภาคที่ ๑๑

เลขที่ ๔๙๑๐
วันที่ 25 พ.ค. 2554
เวลา

เรียน อธิบดีกรมส่งเสริมการปกครองท้องถิ่น

ตามที่กระทรวงมหาดไทยมอบหมายให้หน่วยงานของท่านเป็นหน่วยงานหลักร่วมกับหน่วยงานที่เกี่ยวข้องดำเนินการตามมาตรการอนุรักษ์พื้นที่ชุ่มน้ำตามมติคณะรัฐมนตรีเมื่อวันที่ ๓ พฤศจิกายน ๒๕๕๒ นั้น

กระทรวงทรัพยากรธรรมชาติและสิ่งแวดล้อมได้แจ้งผลการตรวจสอบการดำเนินงานโครงการพัฒนาบึงบอระเพ็ดด้านการท่องเที่ยวขององค์การบริหารส่วนจังหวัดนครสวรรค์ โดยสำนักงานการตรวจเงินแผ่นดินภูมิภาคที่ ๑๑ พร้อมข้อเสนอแนะของสำนักงานการตรวจเงินแผ่นดิน และขอให้กรมส่งเสริมการปกครองท้องถิ่นสั่งการกำชับองค์กรปกครองส่วนท้องถิ่นทุกแห่งในเรื่องการจัดทำโครงการใดๆ ซึ่งใช้พื้นที่ชุ่มน้ำที่มีความสำคัญระดับนานาชาติและระดับชาติในการดำเนินโครงการให้มีการศึกษาผลกระทบสิ่งแวดล้อมก่อนการดำเนินการตามมาตรการอนุรักษ์พื้นที่ชุ่มน้ำตามมติคณะรัฐมนตรีเมื่อวันที่ ๓ พฤศจิกายน ๒๕๕๒ พร้อมทั้งให้หน่วยงานที่เกี่ยวข้องปฏิบัติตามมติคณะรัฐมนตรีดังกล่าวโดยเคร่งครัด รายละเอียดตามสำเนาเอกสารที่ส่งมาพร้อมนี้

จึงเรียนมาเพื่อพิจารณาดำเนินการในส่วนที่เกี่ยวข้องต่อไป

นายชนมวีชื่น บุญญาอนุสาสน์

รองปลัดกระทรวงมหาดไทย ปฏิบัติราชการแทน

ปลัดกระทรวงมหาดไทย

ยสร. 649
วันที่ 25 พ.ค. 2554
เวลา

3 ม.ค. ๒๕  
11/5/2002

สำนักงานนโยบายและแผน สป.	กระทรวงสาธารณสุข
10 พ.ค. 2554	10 พ.ค. 2554
เลขรับที่ 4917	เลขที่ 17760

สำนักงานรัฐมนตรี
รับที่.....
วันที่ 22 เม.ย. 2554
เวลา.....
กระทรวงมหาดไทย

**ด่วนที่สุด**  
ที่ ทส ๑๐๑๗ ๕/๕๑



กระทรวงทรัพยากรธรรมชาติและสิ่งแวดล้อม  
๙๒ ซอยพหลโยธิน ๗ ถนนพหลโยธิน  
แขวงสามเสนใน เขตพญาไท  
กรุงเทพฯ ๑๐๕๐๐

สำนักงานคณะกรรมการกฤษฎีกา
รับที่ ๗๒๙
วันที่ 23 เม.ย. 2554
เวลา.....

๓๒ เมษายน ๒๕๕๔

เรื่อง ผลการตรวจสอบการดำเนินงานโครงการพัฒนาบึงบอระเพ็ดด้านการท่องเที่ยว  
ขององค์การบริหารส่วนจังหวัดนครสวรรค์ โดย สำนักงานการตรวจเงินแผ่นดินภูมิภาคที่ ๑๑

เรียน รัฐมนตรีว่าการกระทรวงมหาดไทย

สำนักงานปลัดกระทรวงมหาดไทย
รับที่ ๕๙๙
วันที่ 11 เม.ย. 2554
เลขที่ 169๐๔

- สิ่งที่ส่งมาด้วย ๑) สำเนาหนังสือสำนักงานการตรวจเงินแผ่นดินภูมิภาคที่ ๑๑ ที่ ตผ ๐๐๓๖๖/๐๖๕๐ ลงวันที่ ๑๗ มกราคม ๒๕๕๔
- ๒) สำเนาหนังสือสำนักเลขาธิการคณะรัฐมนตรี ที่ นร ๐๕๐๖/๒๐๘๑๘ ลงวันที่ ๑๑ พฤศจิกายน ๒๕๕๒
- ๓) สำเนาหนังสือกระทรวงมหาดไทย ที่ มท ๐๒๑๑.๕/๕๒๔ ลงวันที่ ๑๕ มกราคม ๒๕๕๓


ด้วยสำนักงานการตรวจเงินแผ่นดินภูมิภาคที่ ๑๑ มีหนังสือถึงกระทรวงทรัพยากรธรรมชาติและสิ่งแวดล้อม แจ้งผลการตรวจสอบการดำเนินงานโครงการพัฒนาบึงบอระเพ็ดด้านการท่องเที่ยวขององค์การบริหารส่วนจังหวัดนครสวรรค์ โดยขอให้กระทรวงทรัพยากรธรรมชาติและสิ่งแวดล้อมพิจารณาดำเนินการ จัดทำหนังสือถึงรัฐมนตรีว่าการกระทรวงมหาดไทย ให้อธิบดีกรมส่งเสริมการปกครองท้องถิ่น ส่งการกำชับองค์กรปกครองส่วนท้องถิ่นทุกแห่งอย่างเคร่งครัด เรื่องการจัดทำโครงการใดๆ ซึ่งใช้พื้นที่ชุ่มน้ำที่มีความสำคัญระดับนานาชาติและระดับชาติในการดำเนินโครงการ โดยให้มีการศึกษาผลกระทบสิ่งแวดล้อมก่อนการดำเนินการตามมติคณะรัฐมนตรี เมื่อวันที่ ๑ สิงหาคม ๒๕๕๓ เรื่องมาตรการอนุรักษ์พื้นที่ชุ่มน้ำที่มีความสำคัญระดับนานาชาติและระดับชาติ รายละเอียดตามสิ่งที่ส่งมาด้วย ๑

กระทรวงทรัพยากรธรรมชาติและสิ่งแวดล้อม พิจารณาแล้วเห็นว่า ข้อเสนอแนะของสำนักงานการตรวจเงินแผ่นดินข้างต้น มีความสอดคล้องกับมติคณะรัฐมนตรี เมื่อวันที่ ๓ พฤศจิกายน ๒๕๕๒ เรื่อง ทบทวนมติคณะรัฐมนตรี เมื่อวันที่ ๑ สิงหาคม ๒๕๕๓ เรื่อง ทะเบียนรายนามพื้นที่ชุ่มน้ำที่มีความสำคัญระดับนานาชาติและระดับชาติของประเทศไทย และมาตรการอนุรักษ์พื้นที่ชุ่มน้ำ โดยอยู่ในมาตรการอนุรักษ์ ข้อ ๑ “ประกาศกำหนดให้พื้นที่ชุ่มน้ำที่เป็นที่สาธารณะทุกแห่งทั่วประเทศ โดยเฉพาะพื้นที่ชุ่มน้ำแหล่งน้ำจัดเป็นพื้นที่สีเขียวและ...

สี่เขียวและมีให้ส่วนราชการเข้าไปใช้ประโยชน์ เพื่อสงวนไว้เป็นแหล่งรองรับน้ำและกักเก็บน้ำต่อไป” และข้อ ๑๐ “ให้มีการจัดทำรายงานวิเคราะห์ผลกระทบสิ่งแวดล้อม สำหรับโครงการพัฒนาใดๆ ที่มีแนวโน้มจะก่อให้เกิดการเปลี่ยนแปลงระบบนิเวศพื้นที่ชุ่มน้ำที่มีความสำคัญระดับนานาชาติและระดับชาติ” รายละเอียดตามสิ่งที่ส่งมาด้วย ๒ และกระทรวงมหาดไทย มีหนังสือแจ้งกระทรวงทรัพยากรธรรมชาติและสิ่งแวดล้อมว่า กระทรวงมหาดไทยได้มอบหมายหน่วยงานในสังกัดที่เกี่ยวข้องเป็นหน่วยงานหลักรับผิดชอบดำเนินการตามมาตรการอนุรักษ์พื้นที่ชุ่มน้ำ ประกอบด้วย กรมการปกครอง กรมส่งเสริมการปกครองท้องถิ่นและกรมโยธาธิการและผังเมือง รายละเอียดตามสิ่งที่ส่งมาด้วย ๓ ดังนั้น เพื่อเป็นการกำชับให้ส่วนราชการที่เกี่ยวข้องปฏิบัติตามแนวทางในมาตรการอนุรักษ์พื้นที่ชุ่มน้ำตามมติคณะรัฐมนตรี เมื่อวันที่ ๓ พฤศจิกายน ๒๕๕๒ กระทรวงทรัพยากรธรรมชาติและสิ่งแวดล้อม จึงขอความอนุเคราะห์กระทรวงมหาดไทย โปรดพิจารณาแจ้งหน่วยงานที่เกี่ยวข้องให้ปฏิบัติตามมติคณะรัฐมนตรีข้างต้น โดยเคร่งครัด

จึงเรียนมาเพื่อโปรดพิจารณา


ขอแสดงความนับถือ



(นายสุวิทย์ คุณกิตติ)

รัฐมนตรีว่าการกระทรวงทรัพยากรธรรมชาติและสิ่งแวดล้อม

ที่ มท ๐1๐๐/ 2931  
เรียน ปลัดกระทรวงมหาดไทย  
เพื่อโปรดทราบและพิจารณา



(นายสุวิยะ ร่วมพัฒนา)

ผู้ช่วยเลขาธิการรัฐมนตรีฯ รักษาการแทน  
เลขาธิการรัฐมนตรีว่าการกระทรวงมหาดไทย

- 3 - ๒๒/๑๑/๒๕๕๔

สำนักงานนโยบายและแผนทรัพยากรธรรมชาติและสิ่งแวดล้อม

สำนักความหลากหลายทางชีวภาพ

โทร ๐ ๒๒๖๕ ๖๖๓๖

โทรสาร ๐ ๒๒๖๕ ๖๖๓๘

๒๒/๑๑/๕๔

ที่: ๗๕  
 เลขที่: ๗๕  
 วันที่: ๒๕ ส.ค. ๒๕๕๖  
 เวลา: ๑๖.๐๖

สำนักงานตรวจเงินแผ่นดิน  
 เลขที่: ๔๔๕  
 วันที่: ๒๕ ส.ค. ๒๕๕๖  
 เวลา: ๑๖.๐๖

ที่ ตม ๐๐๓๙ นว/๐๖๐

สำนักงานการตรวจเงินแผ่นดินภูมิภาคที่ ๑๑

กลุ่มงานสนับสนุนการปกครองระบบนิเวศ

จังหวัดนครสวรรค์ ๖๐๐๐๐

วันที่: ๒๕ สิงหาคม ๒๕๕๖

เวลา: ๑๖.๐๖

๑๓/ มกราคม ๒๕๕๔

ห้อง รว.ทส.  
 วันที่: ๒๕ ส.ค. ๒๕๕๖  
 เวลา: ๑๖.๐๖

เรื่อง การตรวจสอบการดำเนินงานโครงการพัฒนาบึงบอระเพ็ดด้านการท่องเที่ยว  
ขององค์การบริหารส่วนจังหวัดนครสวรรค์

เรียน รัฐมนตรีว่าการกระทรวงทรัพยากรธรรมชาติและสิ่งแวดล้อม

สิ่งที่ส่งมาด้วย รายงานการตรวจสอบการดำเนินงานโครงการพัฒนาบึงบอระเพ็ดด้านการท่องเที่ยว  
ขององค์การบริหารส่วนจังหวัดนครสวรรค์ จำนวน ๑ เล่ม

สำนักงานการตรวจเงินแผ่นดิน ได้ตรวจสอบการดำเนินงานโครงการพัฒนาบึงบอระเพ็ดด้านการท่องเที่ยว  
ขององค์การบริหารส่วนจังหวัดนครสวรรค์ งวดปีงบประมาณ ๒๕๕๒ เสร็จแล้ว ผลการตรวจสอบพบและ  
ข้อเสนอแนะปรากฏตามสิ่งที่ส่งมาด้วย สรุปสาระสำคัญได้ดังนี้

ข้อตรวจพบที่ ๑ การดำเนินโครงการขาดการศึกษาผลกระทบสิ่งแวดล้อม

จากการตรวจสอบพบว่า อบจ.นครสวรรค์ ไม่ได้ศึกษาผลกระทบสิ่งแวดล้อมก่อนการดำเนินโครงการพัฒนา  
บึงบอระเพ็ดด้านการท่องเที่ยว ตั้งแต่เริ่มดำเนินการปี พ.ศ. ๒๕๔๓ จนถึงปัจจุบัน (ปี พ.ศ. ๒๕๕๒) และจากการสอบถามไปที่  
สำนักงานนโยบายและแผนทรัพยากรธรรมชาติและสิ่งแวดล้อม(สผ.) เรื่องการจัดทำรายงานการวิเคราะห์ผลกระทบ  
สิ่งแวดล้อมโครงการพัฒนาบึงบอระเพ็ดด้านการท่องเที่ยว ของ อบจ.นครสวรรค์ และขอความเห็นเรื่องกิจกรรมต่างๆของ  
โครงการว่ามีแนวโน้มส่งผลกระทบต่อระบบนิเวศหรือสิ่งแวดล้อมหรือไม่ ได้รับความเห็นจาก สผ. ตามหนังสือที่ ทส ๑๐๑๓/  
๔๕๖๐ ลงวันที่ ๑๔ มิถุนายน ๒๕๕๒ ว่า ไม่ได้รับรายงานการวิเคราะห์ผลกระทบสิ่งแวดล้อมโครงการพัฒนาบึงบอระเพ็ดด้าน  
การท่องเที่ยวของ อบจ.นครสวรรค์ สำหรับกิจกรรมต่างๆของโครงการ โดยเฉพาะอย่างยิ่ง การสร้างหาดทรายเทียม การก่อสร้าง  
อาคารขนาดใหญ่จำนวนมาก สวนน้ำ ศูนย์อาหาร อาคารเฉลิมพระเกียรติ(โดยเฉพาะหากมีการสร้างลงไปใต้น้ำ)การจัดซื้อเรือ  
น้ำเที่ยว และการสร้างระบบสาธารณูปโภคและสาธารณูปการต่างๆ สผ.พิจารณาแล้วเห็นว่ามีแนวโน้มก่อให้เกิด  
ผลกระทบต่อสิ่งแวดล้อม ระบบนิเวศ จำนวนและชนิดของนก และสัตว์น้ำในบึงบอระเพ็ดและบริเวณใกล้เคียง ซึ่งไม่  
สอดคล้องกับการอนุรักษ์ความหลากหลายทางชีวภาพ

ข้อตรวจพบที่ ๒ การดำเนินโครงการขาดการศึกษาความเป็นไปได้ในการลงทุนและการวางแผนที่ดี

๒.๑ ด้านการเงิน

จากการตรวจสอบพบว่า การดำเนินโครงการขาดการศึกษาความเป็นไปได้ในการลงทุนและการวางแผนที่ดี  
โดยมีรายละเอียดดังนี้

๒.๑.๑ งบประมาณที่ใช้ในการดำเนินโครงการไม่เป็นไปตามแผนการดำเนินงาน

จากการตรวจสอบพบว่า อบจ.นครสวรรค์ ไม่มีความพร้อมด้านการเงินสูงถึง ๖๗๔.๐๐ ล้านบาท พิจารณาจาก  
การดำเนินโครงการในระยะที่ ๒ ซึ่งจะกู้เงินจากสถาบันการเงินเป็นจำนวนเงินทั้งสิ้น ๔๖๔.๐๐ ล้านบาท โดยมีแผนการดำเนินงาน  
ตั้งแต่ปีงบประมาณ ๒๕๕๒-๒๕๕๓ ซึ่ง อบจ.นครสวรรค์ ยื่นเอกสารขอกู้เงินเมื่อวันที่ ๑๑ ตุลาคม ๒๕๕๐ ณ เดือนเมษายน ๒๕๕๑  
วันที่เข้าตรวจสอบ สถาบันการเงินยังไม่อนุมัติเงินกู้โครงการให้กับ อบจ.นครสวรรค์ และโครงการในระยะที่ ๓ วางเงิน

๒๑๐.๐๐ ล้านบาท จะขอรับการสนับสนุนงบประมาณจากกระทรวงการท่องเที่ยวและกีฬาปรากฏว่าไม่ได้รับการสนับสนุนจากกระทรวงการท่องเที่ยวและกีฬาตามแผนที่กำหนดไว้

๒.๑.๒ การดำเนินโครงการปีงบประมาณ ๒๕๕๑ มีผลประกอบการขาดทุน

จากการตรวจสอบพบว่า การดำเนินโครงการในปีงบประมาณ ๒๕๕๑ มีค่าใช้จ่ายในการดำเนินงานเป็นจำนวนเงินทั้งสิ้น ๒๒๕๒๐,๖๑๗.๐๐ บาท มีรายได้ทุกประเภทกิจกรรมเป็นจำนวนเงินทั้งสิ้น ๑๒๗๐๓,๗๐๗.๐๐ บาท จะเห็นได้ว่ามีค่าใช้จ่ายสูงกว่ารายได้(ขาดทุน)ทั้งสิ้น ๙,๘๑๖,๙๑๐.๐๐ บาท

## ๒.๒ ด้านบุคลากร

จากการตรวจสอบพบว่า บุคลากรที่ปฏิบัติงานในแต่ละด้านตามลักษณะเฉพาะของแต่ละงานยังไม่มี ความเพียงพอ ครบถ้วน ตามโครงสร้าง นอกจากนั้นผู้บริหารและเจ้าหน้าที่ปฏิบัติงานในโครงการไม่มีความชำนาญ ขาดความรู้ ความเข้าใจ และประสบการณ์การปฏิบัติงานด้านการส่งเสริมการท่องเที่ยวและการให้บริการ

## ๒.๓ ด้านการดำเนินการ

จากการตรวจสอบการดำเนินกิจกรรมต่างๆในโครงการพบว่า สิ่งปลูกสร้างบางอย่างยังไม่มี การใช้ประโยชน์ มีการปรับปรุงแก้ไขสิ่งปลูกสร้างหลายครั้งทั้งที่ดำเนินการแล้วเสร็จได้ไม่นาน ทำให้เกิดความล่าช้าในการใช้งาน ดังเช่นกิจกรรมต่างๆต่อไปนี้

๒.๓.๑ การก่อสร้างบ่อจระเข้ จากการตรวจสอบการดำเนินการก่อสร้างบ่อจระเข้ พบว่า อบจ.นครสวรรค์ ได้ทำสัญญาก่อสร้างบ่อจระเข้ก่อนได้รับอนุญาตการใช้พื้นที่จากการรถไฟแห่งประเทศไทย ทำให้ต้องโยกย้ายสถานที่ก่อสร้าง และขยายสัญญา ทั้งที่ได้เริ่มดำเนินการไปบางส่วนแล้ว นอกจากนั้น จากการสังเกตการณ์ เมื่อวันที่ ๑๙ มิถุนายน ๒๕๕๒ ปรากฏว่า ยังไม่มีการใช้ประโยชน์บ่อจระเข้แต่อย่างใด นับตั้งแต่ส่งมอบงาน เมื่อวันที่ ๘ สิงหาคม ๒๕๕๐ ป่วยให้รกร้าง ขาดการใช้งานและการดูแล

๒.๓.๒ การก่อสร้างอาคารเพาะพันธุ์และสถานที่จัดแสดงจระเข้ จากการตรวจสอบพบว่า การจัดทำบัญชีแสดงปริมาณงานไม่สอดคล้องกับแบบรูปรายการ และการแบ่งงวดงานตามสัญญาไม่สอดคล้องกับการดำเนินการก่อสร้างจริง ทำให้ต้องมีการแก้ไขเพิ่มเติมสัญญาถึง ๔ ครั้ง แสดงให้เห็นถึงการขาดความพร้อมในการวางแผน การดำเนินการก่อสร้างตลอดจน การดำเนินการในขั้นตอนการสำรวจและออกแบบไม่สอดคล้องกับสภาพพื้นที่

๒.๓.๓ งานจ้างเหมาปรับปรุงบ่อธรรมชาติภายในอาคารเพาะพันธุ์และสถานที่จัดแสดงจระเข้ จากการตรวจสอบพบว่า มีการปรับปรุงบ่อธรรมชาติภายในอาคารเพาะพันธุ์และสถานที่จัดแสดงจระเข้ เนื่องจากพื้นที่ดังกล่าวไม่เหมาะสมกับธรรมชาติของจระเข้ กล่าวคือจระเข้ไม่สามารถขึ้นมาแสดงได้อย่างสะดวก เนื่องจากพื้นที่บ่อธรรมชาติ และพื้นที่จัดการแสดงมีความลาดชันสูง ซึ่งเกิดจากผู้ออกแบบขาดการศึกษาข้อมูลทั่วไป

๒.๓.๔ การแสดงละครลิง จากการตรวจสอบพบว่า การแสดงละครลิงเป็นกิจกรรมที่สร้างรายได้ให้กับโครงการสูงเป็นลำดับที่ ๒ รองจากอาคารแสดงพันธุ์สัตว์น้ำ และเปิดทำการแสดงตั้งแต่เดือนธันวาคม ๒๕๕๐ จนถึงปัจจุบัน (เดือนมิถุนายน ๒๕๕๒) แต่ อบจ.นครสวรรค์ ยังไม่มีแผนการดำเนินการที่เกี่ยวกับการจัดแสดงละครลิงในเรื่องสถานที่จัดแสดง หรือรูปแบบการจัดแสดงแต่อย่างใด

๒.๓.๕ แผนการก่อสร้างระบบบำบัดน้ำเสีย และก่อสร้างเตาเผาขยะภายในโครงการพัฒนาบึงบอระเพ็ดด้านการท่องเที่ยว จากการตรวจสอบแผนกิจกรรมการดำเนินงานตั้งแต่ระยะที่ ๑-๓ พบว่า อบจ.นครสวรรค์ ได้กำหนดการก่อสร้างระบบบำบัดน้ำเสียและก่อสร้างเตาเผาขยะภายในบึงบอระเพ็ดด้านการท่องเที่ยวไว้ในโครงการระยะที่ ๓ เป็นการจัดวางกิจกรรมที่ไม่เหมาะสม ซึ่งสำนักงานทรัพยากรธรรมชาติและสิ่งแวดล้อมจังหวัดนครสวรรค์ ให้ความเห็นตามหนังสือที่ นว ๐๐๓๗๒/๒๕๕๔ ลงวันที่

รอง ปลตค.(.....)  
วันที่ 86.๓ วันที่ 1 ก.พ. 57  
เวลา 15.43

สำนักงานปลัดกระทรวงมหาดไทย  
ปลัดกระทรวงมหาดไทยและปลัดกระทรวงมหาดไทย  
1574  
10:52

๑๕ มิถุนายน ๒๕๕๒ ว่าในส่วนของกิจกรรมก่อสร้างระบบบำบัดน้ำเสีย การกำจัดขยะและเตาเผาขยะภายในโครงการ หากได้มีการดำเนินการควบคู่พร้อมกันกับการดำเนินโครงการตั้งแต่ระยะเริ่มต้นก็จะเป็นการป้องกันและลดผลกระทบสิ่งแวดล้อมได้ในระดับหนึ่ง

ผู้ว่าการตรวจเงินแผ่นดิน อาศัยอำนาจตามมาตรา ๔๔ แห่งพระราชบัญญัติประกอบรัฐธรรมนูญ ว่าด้วยการตรวจเงินแผ่นดิน พ.ศ.๒๕๔๒ ซึ่งเป็นไปตามรัฐธรรมนูญแห่งราชอาณาจักรไทย พุทธศักราช ๒๕๕๐ มาตรา ๓๐๑ วรรคท้าย ประกอบมาตรา ๓๐๒ (๓) พิจารณาแล้วเห็นชอบกับผลการตรวจสอบของสำนักงานการตรวจเงินแผ่นดินให้ รัฐมนตรีว่าการกระทรวงทรัพยากรธรรมชาติและสิ่งแวดล้อม พิจารณาดำเนินการ ดังนี้

๑. จัดทำหนังสือถึงรัฐมนตรีว่าการกระทรวงมหาดไทยให้อธิบดีกรมส่งเสริมการปกครองท้องถิ่น สั่งการกำชับ องค์กรปกครองส่วนท้องถิ่นทุกแห่งอย่างเคร่งครัด เรื่องการจัดทำโครงการใดๆซึ่งใช้พื้นที่ชุ่มน้ำที่มีความสำคัญระดับนานาชาติและระดับชาติในการดำเนินโครงการ ให้มีการศึกษาผลกระทบสิ่งแวดล้อมก่อนการดำเนินการตามมติคณะรัฐมนตรี เมื่อวันที่ ๑ สิงหาคม ๒๕๕๓ เรื่องมาตรการอนุรักษ์พื้นที่ชุ่มน้ำที่มีความสำคัญระดับนานาชาติและระดับชาติ

๒. พิจารณากำหนดเพิ่มเติมให้พื้นที่ชุ่มน้ำที่มีความสำคัญระดับนานาชาติและระดับชาติทุกแห่งของประเทศไทย จัดอยู่หนึ่งในประเภทและขนาดของโครงการหรือกิจการของส่วนราชการ รัฐวิสาหกิจหรือเอกชน ที่จะต้องจัดทำรายงานการวิเคราะห์ผลกระทบสิ่งแวดล้อมก่อนการดำเนินโครงการ ตามพระราชบัญญัติส่งเสริมและรักษาคุณภาพสิ่งแวดล้อมแห่งชาติ พ.ศ. ๒๕๓๕

๓. พิจารณากำหนดบทบัญญัติให้มีความชัดเจน ในเรื่องบทลงโทษกรณีหน่วยงาน ราชการ หรือรัฐวิสาหกิจที่ฝ่าฝืนไม่จัดทำรายงานการวิเคราะห์ผลกระทบสิ่งแวดล้อม เพื่อเป็นการป้องปรามผู้ที่ฝ่าฝืนหรือละเลยในการปฏิบัติหน้าที่

จึงเรียนมาเพื่อโปรดพิจารณาดำเนินการตามข้อเสนอแนะของสำนักงานการตรวจเงินแผ่นดินแล้วแจ้งผลการตรวจสอบให้สำนักงานการตรวจเงินแผ่นดินภูมิภาคที่ ๑๑ ทราบภายใน ๖๐ วัน ตามนัยมาตรา ๔๔ แห่งพระราชบัญญัติประกอบรัฐธรรมนูญว่าด้วยการตรวจเงินแผ่นดิน พ.ศ.๒๕๔๒

ขอแสดงความนับถือ  
(นายวัลลภ นิตภัทราภรณ์)  
ผู้อำนวยการตรวจเงินแผ่นดินภูมิภาค ปฏิบัติราชการแทน  
ผู้ว่าการตรวจเงินแผ่นดิน

กลุ่มตรวจสอบการดำเนินงาน สตภ.๑๑ จังหวัดนครสวรรค์  
โทร. ๐ ๕๖๒๒ ๒๕๖๗  
โทรสาร. ๐ ๕๖๒๒ ๗๕๔๒  
ไปรษณีย์อิเล็กทรอนิกส์ [nsn@oag.go.th](mailto:nsn@oag.go.th)

วิมล คุ้ม คณ  
ดำรงตำแหน่ง  
อ.ล.ท. ๓๕ ๓๐ ๓๐  
วิมล คุ้ม คณ  
(นายวิมล คุ้ม คณ)  
ปลัดกระทรวงทรัพยากรธรรมชาติและสิ่งแวดล้อม



ทรัพย์สินทางวัฒนธรรมแห่งชาติและสิ่งแวดลอม  
15439 27/11/52  
15:25

สำนักงานรัฐมนตรี พิธีกรรม  
7382  
วันที่ 12 มี.ย. 2552  
10.075

ที่ นร ๐๕๐๖/๒๐๕๑๗  
รทอ ล.สท.(อ.ร.พ.ว.)  
วันที่ 454 วันที่ 1 ธ.ค. 51  
เวลา 9.09 น. รัฐบาล สุทธิ

สำนักเลขาธิการคณะรัฐมนตรี  
ทำเนียบรัฐบาล กทม. ๑๐๓๐๐

สำนักเลขาธิการกระทรวง  
พิธีกรรม... 33360

๑๑ พฤศจิกายน ๒๕๕๒

เรื่อง การทบทวนมติคณะรัฐมนตรี วันที่ ๑ สิงหาคม ๒๕๕๓ เรื่อง ทะเบียนรายนามพื้นที่ชุ่มน้ำที่มี...  
ความสำคัญระดับนานาชาติ และระดับชาติของประเทศไทย และมาตรการอนุรักษ์พื้นที่ชุ่มน้ำ...  
เรียน รัฐมนตรีว่าการกระทรวงทรัพยากรธรรมชาติและสิ่งแวดล้อม  
อ้างถึง หนังสือกระทรวงทรัพยากรธรรมชาติและสิ่งแวดล้อม ที่ ทส ๑๐๑๓/๒๕๕๐๗ ลงวันที่ ๒๕ กันยายน ๒๕๕๒

- สิ่งที่ส่งมาด้วย
๑. สำเนาหนังสือกระทรวงกลาโหม ด่วนมาก ที่ กท ๐๒๐๗/๑๔๐๓ ลงวันที่ ๑๖ ตุลาคม ๒๕๕๒
  ๒. สำเนาหนังสือกระทรวงเกษตรและสหกรณ์ ที่ กษ ๐๓๒๗/๔๓๐๔ ลงวันที่ ๒๖ ตุลาคม ๒๕๕๒
  ๓. สำเนาหนังสือกระทรวงคมนาคม ด่วนที่สุด ที่ คค (ปคร) ๐๒๐๑/๒๕๐ ลงวันที่ ๒๗ ตุลาคม ๒๕๕๒
  ๔. สำเนาหนังสือกระทรวงศึกษาธิการ ด่วนที่สุด ที่ ศธ ๐๒๐๘/๓๗๔๗ ลงวันที่ ๒๒ ตุลาคม ๒๕๕๒
  ๕. สำเนาหนังสือกระทรวงมหาดไทย ด่วนที่สุด ที่ มท ๐๒๑๑.๕/๑๓๑๒๖ ลงวันที่ ๒๔ ตุลาคม ๒๕๕๒
  ๖. สำเนาหนังสือสำนักนายกรัฐมนตรี ด่วนที่สุด ที่ นร ๐๑๑๐/๒๗๐๑ ลงวันที่ ๑๖ ตุลาคม ๒๕๕๒

ตามที่ได้เสนอมติคณะกรรมการสิ่งแวดล้อมแห่งชาติ เรื่อง การทบทวนมติคณะรัฐมนตรี วันที่ ๑ สิงหาคม ๒๕๕๓ เรื่อง ทะเบียนรายนามพื้นที่ชุ่มน้ำที่มีความสำคัญระดับนานาชาติ และระดับชาติของประเทศไทย และมาตรการอนุรักษ์พื้นที่ชุ่มน้ำ ดังนี้

๑. เห็นชอบต่อทะเบียนรายนามพื้นที่ชุ่มน้ำที่มีความสำคัญของประเทศไทยเพิ่มเติม
๒. เห็นชอบต่อมาตรการอนุรักษ์พื้นที่ชุ่มน้ำ

ไปเพื่อให้คณะรัฐมนตรีพิจารณาให้ความเห็นชอบ ความละเอียดแจ้งแล้ว นั้น

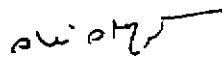
กระทรวงกลาโหม กระทรวงเกษตรและสหกรณ์ กระทรวงคมนาคม กระทรวงศึกษาธิการ กระทรวงมหาดไทย และสำนักนายกรัฐมนตรี ได้เสนอความเห็นมาเพื่อประกอบการพิจารณาของคณะรัฐมนตรีด้วย ความละเอียดปรากฏตามสำเนาหนังสือที่ส่งมาด้วยนี้

คณะรัฐมนตรีได้ประชุมปรึกษาเมื่อวันที่ ๓ พฤศจิกายน ๒๕๕๒ ลงมติเห็นชอบตามมติคณะกรรมการสิ่งแวดล้อมแห่งชาติ ในคราวประชุมครั้งที่ ๒/๒๕๕๒ เมื่อวันที่ ๔ พฤษภาคม ๒๕๕๒ เรื่อง การทบทวนมติคณะรัฐมนตรีเมื่อวันที่ ๑ สิงหาคม ๒๕๕๓ เรื่อง ทะเบียนรายนามพื้นที่ชุ่มน้ำที่มี /ความสำคัญ ...

ความสำคัญระดับนานาชาติ และระดับชาติของประเทศไทย และมาตรการอนุรักษ์พื้นที่ชุ่มน้ำ ทั้ง ๒ ข้อ ตามที่  
กระทรวงทรัพยากรธรรมชาติและสิ่งแวดล้อม ทั้งนี้ ให้กระทรวงทรัพยากรธรรมชาติและสิ่งแวดล้อม  
รับความเห็น ข้อเสนอแนะ และข้อสังเกตของกระทรวงเกษตรและสหกรณ์ กระทรวงมหาดไทย  
และกระทรวงศึกษาธิการไปพิจารณา หากสมควรปรับปรุงมาตรการอนุรักษ์พื้นที่ชุ่มน้ำประการใดให้เสนอ  
คณะรัฐมนตรีพิจารณาอีกครั้งหนึ่ง

จึงเรียนยืนยันมาและขอได้โปรดดำเนินการตามมติคณะรัฐมนตรีในส่วนที่เกี่ยวข้องต่อไป  
ทั้งนี้ สำนักเลขาธิการคณะรัฐมนตรีได้แจ้งให้ผู้ที่เกี่ยวข้องตามบัญชีแนบท้ายทราบด้วยแล้ว

ขอแสดงความนับถือ




(นายวิชัย วิทวัสการเวช)

รองเลขาธิการคณะรัฐมนตรี ปฏิบัติราชการแทน  
เลขาธิการคณะรัฐมนตรี

①  
15/06/2552

เพื่อไปตรวจเรื่อง




(นายอรรถสิทธิ์ กาญจนสินีทธิ์)

เลขาธิการรัฐมนตรีว่าการ

กระทรวงทรัพยากรธรรมชาติและสิ่งแวดล้อม

ที่ ทส 0100/6743

25 พ.อ. 2552


②  


(นายสุวิทย์ คุณกิตติ)

รัฐมนตรีว่าการกระทรวงทรัพยากรธรรมชาติและสิ่งแวดล้อม

③

15/06/2552



(นายธีระชัย ชัยธรรมสิทธิ์)

รองปลัดกระทรวง ศึกษาธิการแทน

ปลัดกระทรวงทรัพยากรธรรมชาติและสิ่งแวดล้อม

สำนักวิเคราะห์เรื่องเสนอคณะรัฐมนตรี

โทร. ๐ ๒๒๘๐ ๕๐๐๐ ต่อ ๓๒๖

โทรสาร ๐ ๒๒๘๐ ๕๐๖๔ [PS038/พิมพ์นักษ]

[www.cabinet.go.th](http://www.cabinet.go.th)

ทะเบียนรายนามพื้นที่ชุ่มน้ำที่มีความสำคัญระดับนานาชาติ และระดับชาติของประเทศไทย  
 และพื้นที่ชุ่มน้ำที่มีความสำคัญเร่งด่วนสมควรเสนอขึ้นทะเบียนเป็นพื้นที่ชุ่มน้ำ  
 ที่มีความสำคัญระหว่างประเทศ หรือแรมซาร์ไซต์  
 และพื้นที่ชุ่มน้ำที่สมควรได้รับการคุ้มครอง พื้นที่ฟู และศึกษาวิจัยโดยเร่งด่วน เพิ่มเติม

ตาราง 1 ทะเบียนรายนามพื้นที่ชุ่มน้ำที่มีความสำคัญระดับนานาชาติเพิ่มเติม

พื้นที่ชุ่มน้ำที่ขอปรับปรุง/เพิ่มเติม	หมายเหตุ
<p><u>ระดับนานาชาติ</u></p> <p>ภาคตะวันออกเฉียงเหนือ</p> <ol style="list-style-type: none"> <li>1. กุดทิง จ.หนองคาย</li> </ol> <p>ภาคกลางและตะวันออก</p> <ol style="list-style-type: none"> <li>1. เขตรักษาพันธุ์สัตว์ป่าห้วยขาแข้ง จ.อุทัยธานี</li> <li>2. เขตห้ามล่าสัตว์ป่าเขื่อนป่าสักชลสิทธิ์ จ.ลพบุรี</li> <li>3. หุบใหญ่แควสวรรค์ จ.กาญจนบุรี และ จ. ตาก</li> </ol> <p>ภาคใต้</p> <ol style="list-style-type: none"> <li>1. เกาะกระ-เกาะพระทอง จ.พังงา</li> <li>2. เกาะกระ จ.นครศรีธรรมราช</li> <li>3. หาดท้ายเหมือง จ.พังงา</li> <li>4. พรุคันธุลี</li> </ol>	

ตาราง 2 ทะเบียนรายนามพื้นที่ชุ่มน้ำที่มีความสำคัญระดับชาติเพิ่มเติม

พื้นที่ขอปรับปรุง/เพิ่มเติม	หมายเหตุ
<p><u>ระดับชาติ</u></p> <p>ภาคกลางและตะวันออก</p> <ol style="list-style-type: none"> <li>1. พรุแม่รำพึง จ.ประจวบคีรีขันธ์</li> <li>2. บึงสำนักใหญ่ (หนองจำรุง) จ.ระยอง</li> </ol>	

ตาราง 3 รายชื่อพื้นที่ชุ่มน้ำที่สมควรได้รับการเสนอเป็นแรมซาร์ไซต์เพิ่มเติม

ภาค	พื้นที่ชุ่มน้ำที่สมควรเสนอเป็น Ramsar site
ภาคตะวันออกเฉียงเหนือ	<ul style="list-style-type: none"> <li>พื้นที่ชุ่มน้ำกุดทิง จังหวัดหนองคาย</li> </ul>
ภาคใต้	<ul style="list-style-type: none"> <li>อุทยานแห่งชาติเกาะกระ-เกาะพระทอง จ.พังงา</li> <li>เกาะกระ จ.นครศรีธรรมราช</li> <li>หาดท้ายเหมือง จังหวัดพังงา</li> </ul>

ตาราง 4 พื้นที่ชุ่มน้ำที่มีความจำเป็นเร่งด่วนต้องได้รับการคุ้มครอง การฟื้นฟู และการศึกษาสำรวจเพิ่มเติม

ภาค	พื้นที่ชุ่มน้ำที่มีความจำเป็นเร่งด่วนต้องได้รับการ		
	คุ้มครอง	ฟื้นฟู	ศึกษาสำรวจ
เหนือ	<ul style="list-style-type: none"> <li>หนองหล่ม (ผนวกเพิ่มกับหนองบงคาย)</li> </ul>	<ul style="list-style-type: none"> <li>หนองหลวง จ.เชียงราย</li> </ul>	<ul style="list-style-type: none"> <li>เขตรักษาพันธุ์สัตว์ป่าห้วยขาแข้ง (สัตว์น้ำ/ปลา)</li> </ul>
ตะวันออกเฉียงเหนือ	<ul style="list-style-type: none"> <li>พื้นที่ชุ่มน้ำลุ่มน้ำสงคราม</li> </ul>	<ul style="list-style-type: none"> <li>เขตห้ามล่าสัตว์ป่าคูนลำพัน</li> <li>ลำปลายมาศ</li> </ul>	<ul style="list-style-type: none"> <li>พื้นที่ชุ่มน้ำบริเวณลุ่มแม่น้ำมูล</li> <li>พื้นที่ชุ่มน้ำบริเวณลุ่มน้ำโขงตอนกลาง ประชากร/ชนิดนก</li> </ul>
กลางและตะวันออกเฉียง	<ul style="list-style-type: none"> <li>พื้นที่ชุ่มน้ำทุ่งมหาธาตุ</li> <li>พื้นที่ชุ่มน้ำวัดห้วยจันทร์</li> <li>อ่าวไทยตอนใน (โดยเฉพาะด้านตะวันตก แหลมผักเบี้ย บ้านปากทะเล และเขาตะเครา จ.เพชรบุรี)</li> <li>ปากแม่น้ำเวฬุ</li> </ul>	<ul style="list-style-type: none"> <li>เขตห้ามล่าสัตว์ป่าวัดไผ่ล้อม</li> <li>พื้นที่ชุ่มน้ำวัดโคกการาม</li> <li>เขตห้ามล่าสัตว์ป่าวัดตาลเอนและพื้นที่ชุ่มน้ำทุ่งมหาธาตุ</li> <li>ทุ่งโพธิ์ทอง/ทุ่งคำหยาด</li> <li>เขตห้ามล่าสัตว์ป่าบึงบอระเพ็ด</li> <li>ปากแม่น้ำเวฬุ</li> </ul>	<ul style="list-style-type: none"> <li>ปากแม่น้ำเวฬุและอ่าวคังกระเบน</li> <li>เขตห้ามล่าสัตว์ป่าเขื่อนป่าสักชลสิทธิ์</li> <li>เขตรักษาพันธุ์สัตว์ป่าทุ่งใหญ่นเรศวร (สัตว์น้ำ/ปลา)</li> <li>ประชากร/ชนิดนก</li> </ul>
ใต้	<ul style="list-style-type: none"> <li>เกาะสมุย</li> <li>เกาะพะงัน</li> </ul>	<ul style="list-style-type: none"> <li>อ่าวปากพนัง</li> <li>พื้นที่ชุ่มน้ำพรุบ้านไม้ขาว</li> </ul>	<ul style="list-style-type: none"> <li>เกาะต่าง ๆ</li> <li>อุทยานแห่งชาติสิรินาถ จ.ภูเก็ต</li> </ul>

ภาค	พื้นที่ชุ่มน้ำที่มีความจำเป็นเร่งด่วนต้องการได้รับการ		
	คุ้มครอง	ฟื้นฟู	ศึกษาสำรวจ
			<ul style="list-style-type: none"> <li>• ป่าชายเลนปะเหลียน-ละงู</li> <li>• พื้นที่ชุ่มน้ำพรุคันตุลี</li> </ul> ความหลากหลายทางชีวภาพ ประชากรชนิตนง

มาตรการอนุรักษ์พื้นที่ชุ่มน้ำ

มาตรการอนุรักษ์พื้นที่ชุ่มน้ำ	หน่วยงานที่รับผิดชอบหลัก	หน่วยงานสนับสนุน
<p>1. ประกาศกำหนดให้พื้นที่ชุ่มน้ำที่เป็นที่สาธารณะทุกแห่งทั่วประเทศโดยเฉพาะพื้นที่ชุ่มน้ำแหล่งน้ำจืดเป็นพื้นที่สีเขียวและมีให้ส่วนราชการเข้าไปใช้ประโยชน์เพื่อสงวนไว้เป็นแหล่งรองรับน้ำและกักเก็บน้ำต่อไป</p>	<p>กระทรวงมหาดไทย</p>	<p>องค์กรปกครองส่วนท้องถิ่น กรมประมง กรมที่ดิน กรมชลประทาน กรมทรัพยากรน้ำ กรมทรัพยากรทางทะเลและชายฝั่ง สำนักงานนโยบายและแผนทรัพยากรธรรมชาติและสิ่งแวดล้อม</p>
<p>2. ให้มีการสำรวจและตรวจสอบขอบเขตพื้นที่ชุ่มน้ำตามทะเบียนรายนามพื้นที่ชุ่มน้ำที่มีความสำคัญระดับท้องถิ่นที่ ก.ร.ม. มีมติเห็นชอบเมื่อวันที่ 1 สิงหาคม พ.ศ. 2543 เพื่อเป็นแหล่งรับน้ำตามธรรมชาติโดยเป็นพื้นที่กักเก็บและชะลอการไหลของน้ำเพื่อป้องกันน้ำท่วมและภัยแล้ง</p>	<p>กระทรวงทรัพยากรธรรมชาติและสิ่งแวดล้อม</p>	<p>สถาบันการศึกษา กรมการปกครอง กรมส่งเสริมการปกครองส่วนท้องถิ่น องค์กรปกครองส่วนท้องถิ่น</p>
<p>3. ให้มีการติดตาม ตรวจสอบและดำรงรักษาพื้นที่ชุ่มน้ำตามทะเบียนรายนามพื้นที่ชุ่มน้ำที่มีความสำคัญระดับท้องถิ่นเพื่อสงวนไว้เป็นแหล่งรองรับน้ำตามธรรมชาติโดยเฉพาะอย่างยิ่งพื้นที่ชุ่มน้ำที่ได้รับการขึ้นทะเบียนเป็นแหล่งน้ำสาธารณะประโยชน์ ตลอดจนควบคุมและป้องกันการบุกรุกเข้าใช้ประโยชน์ที่จะส่งผลกระทบต่อพื้นที่ชุ่มน้ำที่เป็นที่สาธารณะประโยชน์</p>	<p>กระทรวงมหาดไทย</p>	<p>กรมการขนส่งทางน้ำและพาณิชยนาวี กรมที่ดิน กรมทรัพยากรน้ำ สำนักงานนโยบายและแผนทรัพยากรธรรมชาติและสิ่งแวดล้อม สถาบันการศึกษา</p>
<p>4. ให้สร้างจิตสำนึกและปลูกฝังความรู้ ความเข้าใจ ในคุณค่าและความสำคัญและการใช้ประโยชน์พื้นที่ชุ่มน้ำอย่างยั่งยืนแก่ทุกภาคส่วน และประชาชนทุกระดับ และให้ชุมชนมีส่วนร่วมในการวางแผนการจัดการพื้นที่ชุ่มน้ำที่มีความสำคัญระดับนานาชาติและระดับชาติด้วย</p>	<p>กระทรวงทรัพยากรธรรมชาติและสิ่งแวดล้อม</p>	<p>สถาบันการศึกษา กรมประชาสัมพันธ์ กรมส่งเสริมการปกครองส่วนท้องถิ่น กระทรวงศึกษาธิการ องค์กรปกครองส่วนท้องถิ่น กรมทรัพยากรน้ำ</p>

มาตรการอนุรักษ์พื้นที่ชุ่มน้ำ	หน่วยงานที่รับผิดชอบหลัก	หน่วยงานสนับสนุน
5. ให้นำเสนอพื้นที่ชุ่มน้ำที่มีความสำคัญระดับนานาชาติและระดับชาติเป็นพื้นที่ชุ่มน้ำที่มีความสำคัญระหว่างประเทศ ภายใต้อนุสัญญาว่าด้วยพื้นที่ชุ่มน้ำ (Ramsar Sites)	กระทรวงทรัพยากรธรรมชาติและสิ่งแวดล้อม	กรมอุทยานแห่งชาติ สัตว์ป่า และพันธุ์พืช กรมประมง กรมส่งเสริมการปกครองส่วนท้องถิ่น กรมการปกครอง องค์กรปกครองส่วนท้องถิ่น กรมทรัพยากรทางทะเลและชายฝั่ง
6. ประกาศให้พื้นที่ชุ่มน้ำที่มีความสำคัญระดับนานาชาติ และระดับชาติ เป็นเขตห้ามล่าสัตว์ป่า หรือพื้นที่คุ้มครองสิ่งแวดล้อม หรือพื้นที่อนุรักษ์ในลักษณะอื่น	กระทรวงทรัพยากรธรรมชาติและสิ่งแวดล้อม	กรมประมง กรมส่งเสริมการปกครองส่วนท้องถิ่น กรมการปกครอง องค์กรปกครองส่วนท้องถิ่น
7. เร่งรัดให้ออกหนังสือสำคัญที่หลวงในกรณีพื้นที่ชุ่มน้ำมีความสำคัญระดับนานาชาติและระดับชาติเป็นที่สาธาดประโยชน์ และเร่งให้ดำเนินการจัดทำแนวเขตที่ชัดเจนเพื่อป้องกันปัญหาการบุกรุกโดยไม่ให้เกิดผลกระทบต่อระบบนิเวศของพื้นที่ชุ่มน้ำ	กระทรวงมหาดไทย	องค์กรปกครองส่วนท้องถิ่น
8. ให้มีการฟื้นฟูระบบนิเวศพื้นที่ชุ่มน้ำที่มีความสำคัญระดับนานาชาติและระดับชาติที่เสื่อมโทรม และต้องการการปรับปรุงโดยด่วนเพื่อให้พื้นที่ชุ่มน้ำนั้นสามารถดำรงบทบาทหน้าที่ทางนิเวศวิทยาและอุทกวิทยาได้ตามธรรมชาติ	กระทรวงทรัพยากรธรรมชาติและสิ่งแวดล้อม	กรมพัฒนาที่ดิน สถาบันการศึกษา กองทัพเรือ กรมทรัพยากรน้ำ
9. ให้มีการจัดทำแผนการจัดการพื้นที่ชุ่มน้ำที่มีความสำคัญระดับนานาชาติและระดับชาติ ทั้งในระยะสั้นและระยะยาว เพื่อคุ้มครอง พื้นที่ชุ่มน้ำ โดยมีการแบ่งเขตการใช้ประโยชน์พื้นที่เป็นเขตอนุรักษ์และเขตพัฒนา พร้อมทั้งกำหนดแนวเขตกันชนพื้นที่ ตลอดจนกำหนดกิจกรรมที่สามารถกระทำได้และห้ามกระทำในพื้นที่	กระทรวงทรัพยากรธรรมชาติและสิ่งแวดล้อม	กรมประมง กรมการขนส่งทางน้ำและพาณิชยนาวี สถาบันการศึกษา กรมพัฒนาที่ดิน องค์กรปกครองส่วนท้องถิ่น กรมทรัพยากรน้ำ
10. ให้มีจัดทำรายงานวิเคราะห์ผลกระทบสิ่งแวดล้อม (EIA) สำหรับโครงการพัฒนาใดๆ ที่มีแนวโน้มจะก่อให้เกิดการเปลี่ยนแปลงระบบนิเวศของพื้นที่ชุ่มน้ำที่มีความสำคัญระดับนานาชาติและระดับชาติ	หน่วยงานเจ้าของโครงการ	สำนักงานนโยบายและแผนทรัพยากรธรรมชาติและสิ่งแวดล้อม กรมอุทยานแห่งชาติ สัตว์ป่า และพันธุ์พืช กรมประมง สถาบันการศึกษา

มาตรการอนุรักษ์พื้นที่ชุ่มน้ำ	หน่วยงานที่รับผิดชอบหลัก	หน่วยงานสนับสนุน
11. ให้มีการศึกษาวิจัยระบบนิเวศพื้นที่ชุ่มน้ำที่มีความสำคัญระดับนานาชาติและระดับชาติและเผยแพร่ข้อมูลแก่สาธารณชนอย่างต่อเนื่อง	กระทรวงทรัพยากรธรรมชาติและสิ่งแวดล้อม	กรมส่งเสริมคุณภาพสิ่งแวดล้อม สำนักงานนโยบายและแผนทรัพยากรธรรมชาติและสิ่งแวดล้อม
12. ติดตามตรวจสอบการเปลี่ยนแปลงในระบบนิเวศพื้นที่ชุ่มน้ำที่มีความสำคัญระดับนานาชาติและระดับชาติอย่างต่อเนื่องโดยมีการกำหนดปัจจัยหรือดัชนีชี้วัดที่ชัดเจน	กระทรวงทรัพยากรธรรมชาติและสิ่งแวดล้อม	สถาบันการศึกษา
13. ให้มีการศึกษาสำรวจพื้นที่ชุ่มน้ำและความหลากหลายทางชีวภาพอย่างต่อเนื่องเพื่อปรับปรุงและแก้ไขเพิ่มเติมทะเบียนพื้นที่ชุ่มน้ำที่มีความสำคัญระดับนานาชาติและระดับชาติตามเกณฑ์	กระทรวงทรัพยากรธรรมชาติและสิ่งแวดล้อม	สถาบันการศึกษา
14. ให้มีการควบคุมและป้องกันมลพิษจากแหล่งกำเนิดประเภทต่างๆ ได้แก่ ชุมชนอุตสาหกรรม เกษตรกรรมและกิจกรรมอื่นๆ	องค์กรปกครองส่วนท้องถิ่น	กรมโยธาธิการและผังเมือง สถาบันการศึกษา
15. ให้มีการควบคุมป้องกันไฟป่าในพื้นที่ชุ่มน้ำที่มีความสำคัญระดับนานาชาติและระดับชาติที่อาจเกิดจากชุมชน หรือเกิดจากกิจกรรมอื่นๆ โดยมีมาตรการดังนี้ 1) มาตรการป้องกันไฟป่า (1) ให้ดำเนินการควบคุมระดับน้ำของป่าชุ่มน้ำให้คงที่ (2) ทำแนวกันไฟเปียก (wet-line firebreak) ตามแนวพระราชดำริ (3) ดำเนินการประชาสัมพันธ์เชิงรุกทุกรูปแบบ เพื่อสร้างจิตสำนึกและความเข้าใจให้กับชุมชนถึงอันตรายที่เกิดจากไฟป่า เป็นผลให้ชุมชนยุติการจุดไฟเผาป่า 2) มาตรการดับไฟป่า (1) จัดตั้งสถานีควบคุมไฟป่าพื้นที่เพื่อทำหน้าที่กำกับ ดูแลและดำเนินการควบคุมไฟป่าในพื้นที่ชุ่มน้ำที่สำคัญ	องค์กรปกครองส่วนท้องถิ่น กระทรวงทรัพยากรธรรมชาติและสิ่งแวดล้อม	สถาบันการศึกษา



มาตรการอนุรักษ์พื้นที่ชุ่มน้ำ	หน่วยงานที่รับผิดชอบหลัก	หน่วยงานสนับสนุน
<p>(2) ฝึกอบรมเจ้าหน้าที่ป่าไม้ให้ปฏิบัติงานดับไฟป่าในพื้นที่ชุ่มน้ำ</p> <p>(3) ใช้เครื่องมือ อุปกรณ์ดับไฟป่าให้ทันสมัยและเหมาะสมกับสภาพพื้นที่ที่เป็นพื้นที่ชุ่มน้ำ</p>		
<p>16. ให้มีการศึกษาและจัดทำแผนกายภาพ ออกแบบภูมิทัศน์บริเวณโดยรอบและในบริเวณใกล้เคียงพื้นที่ชุ่มน้ำที่มีความสำคัญระดับนานาชาติ และระดับชาติทั้งในระยะสั้นและระยะยาว เพื่ออนุรักษ์และฟื้นฟูพื้นที่ดังกล่าวทั้งระบบ</p>	<p>กระทรวงมหาดไทย</p>	<p>กรมอุทยานแห่งชาติ สัตว์ป่า และพันธุ์พืช</p> <p>องค์กรปกครองส่วนท้องถิ่น</p> <p>กรมประมง</p> <p>กรมที่ดิน</p> <p>กรมชลประทาน</p> <p>กรมทรัพยากรน้ำ</p> <p>กรมทรัพยากรทางทะเลและชายฝั่ง</p>
<p>17. ให้จัดทำรายงานการประเมินผลการปฏิบัติงานตามมติคณะรัฐมนตรี ข้อ 1 – 16 โดยติดตามตรวจสอบจากหน่วยงานหลักเสนอต่อคณะกรรมการการจัดการพื้นที่ชุ่มน้ำเป็นประจำ</p>	<p>กระทรวงทรัพยากรธรรมชาติและสิ่งแวดล้อม</p>	<p>สำนักงานนโยบายและแผนทรัพยากรธรรมชาติและสิ่งแวดล้อม</p>

กรมส่งเสริมการค้าระหว่างประเทศ  
กระทรวงพาณิชย์  
1174 2610113  
15 มกราคม 2553



2379  
26 ม.ค. 2553  
เวลา 2-6 ม.ค. 2553

ที่ มท ๐๒๑๑.๕/ ๕๒๖

กระทรวงมหาดไทย ปลท.ทส.(นายชาติร์ ช่างประสิทธิ์)  
ถนนอัษฎางค์ กรุงเทพฯ ๑๕๑๐๕  
1554

๑๕ มกราคม ๒๕๕๓

เรื่อง มติคณะรัฐมนตรี เรื่อง การทบทวนมติคณะรัฐมนตรี วันที่ ๑ สิงหาคม ๒๕๕๓ เรื่อง ทะเบียนรายนาม  
พื้นที่ชุ่มน้ำที่มีความสำคัญระดับนานาชาติและระดับชาติของประเทศไทย และมาตรการอนุรักษ์พื้นที่ชุ่มน้ำ

เรียน ปลัดกระทรวงทรัพยากรธรรมชาติและสิ่งแวดล้อม

- สิ่งที่ส่งมาด้วย ๑. สำเนาหนังสือสำนักเลขาธิการคณะรัฐมนตรี ที่ นร ๐๕๐๖/๒๐๘๒๓ ลงวันที่ ๑๑ พฤศจิกายน ๒๕๕๒  
๒. สำเนาหนังสือกระทรวงมหาดไทย ที่ มท ๐๒๑๑.๕/ ๕๒๖ ลงวันที่ ๑๔ มกราคม ๒๕๕๓  
๓. สำเนาหนังสือกระทรวงมหาดไทย ที่ มท ๐๒๑๑.๕/ ๕๒๗ ลงวันที่ ๑๔ มกราคม ๒๕๕๓  
๔. สำเนาหนังสือกระทรวงมหาดไทย ที่ มท ๐๒๑๑.๕/ ๕๒๘ ลงวันที่ ๑๔ มกราคม ๒๕๕๓

ตามที่คณะรัฐมนตรีได้มีมติเมื่อวันที่ ๓ พฤศจิกายน ๒๕๕๒ เห็นชอบตามมติคณะกรรมการ  
สิ่งแวดล้อมแห่งชาติ เรื่อง การทบทวนมติคณะรัฐมนตรี วันที่ ๑ สิงหาคม ๒๕๕๓ เรื่อง ทะเบียนรายนามพื้นที่  
ชุ่มน้ำที่มีความสำคัญระดับนานาชาติและระดับชาติของประเทศไทย และมาตรการอนุรักษ์พื้นที่ชุ่มน้ำตามที่  
กระทรวงทรัพยากรธรรมชาติและสิ่งแวดล้อมเสนอ และในมาตรการอนุรักษ์พื้นที่ชุ่มน้ำได้กำหนดให้กระทรวง -  
มหาดไทยเป็นหน่วยงานหลักรับผิดชอบดำเนินการ นั้น

กระทรวงมหาดไทยพิจารณามอบหมายหน่วยงานในสังกัดที่เกี่ยวข้องเป็นหน่วยงานหลักรับผิดชอบ  
ดำเนินการตามมาตรการอนุรักษ์พื้นที่ชุ่มน้ำ ประกอบด้วย กรมการปกครอง กรมส่งเสริมการปกครองท้องถิ่น  
และกรมโยธาธิการและผังเมือง รายละเอียดปรากฏตามสิ่งที่ส่งมาด้วย ทั้งนี้ ในการดำเนินการติดตามเพื่อจัดทำ  
รายงานการประเมินผลการปฏิบัติงานตามมติคณะรัฐมนตรี กระทรวงมหาดไทยขอความกรุณาให้ติดตามจากหน่วยงาน  
ที่เกี่ยวข้องดังกล่าวด้วย

จึงเรียนมาเพื่อโปรดทราบ

เรียน พล.อ.วิษณุ

15/01/2013

ขอแสดงความนับถือ

(นายขวัญชัย วงศ์นิติกร)

รองปลัดกระทรวงมหาดไทย ปฏิบัติราชการแทน  
ปลัดกระทรวงมหาดไทย

16 ม.ค. ๕๓  
(นายชาติร์ ช่างประสิทธิ์)

สำนักงานปลัดกระทรวงมหาดไทย ปฏิบัติราชการแทน  
สำนักงานนโยบายและแผน

โทรศัพท์/โทรสาร ๐-๒๒๒๓-๕๑๔๒



# บันทึกข้อความ

ส่วนราชการ กระทรวงมหาดไทย สำนักงานปลัดกระทรวง โทร. ๐-๒๒๒๓-๕๒๕๒ , ๕๐๕๔๑

ที่ มท ๐๒๑๑.๕/๕๒๖

วันที่ ๑๕ มกราคม ๒๕๕๓

เรื่อง มติคณะรัฐมนตรี เรื่อง การทบทวนมติคณะรัฐมนตรี วันที่ ๑ สิงหาคม ๒๕๕๓ เรื่อง ทะเบียนรายนาม  
พื้นที่ชุ่มน้ำที่มีความสำคัญระดับนานาชาติและระดับชาติของประเทศไทย และมาตรการอนุรักษ์พื้นที่ชุ่มน้ำ

เรียน อธิบดีกรมการปกครอง

ตามที่ได้เสนอความเห็นเรื่อง การทบทวนมติคณะรัฐมนตรี วันที่ ๑ สิงหาคม ๒๕๕๓  
เรื่อง ทะเบียนรายนามพื้นที่ชุ่มน้ำที่มีความสำคัญระดับนานาชาติและระดับชาติของประเทศไทย และมาตรการ  
อนุรักษ์พื้นที่ชุ่มน้ำ ให้กระทรวงมหาดไทยพิจารณาเสนอความเห็นเพื่อประกอบการพิจารณาของคณะรัฐมนตรี นั้น

สำนักเลขาธิการคณะรัฐมนตรีแจ้งว่า ในการประชุมคณะรัฐมนตรีเมื่อวันที่ ๓ พฤศจิกายน ๒๕๕๒  
คณะรัฐมนตรีมีมติเห็นชอบตามมติคณะกรรมการสิ่งแวดล้อมแห่งชาติในคราวการประชุมครั้งที่ ๒/๒๕๕๒  
เมื่อวันที่ ๔ พฤษภาคม ๒๕๕๒ เรื่อง การทบทวนมติคณะรัฐมนตรี วันที่ ๑ สิงหาคม ๒๕๕๓ เรื่อง ทะเบียนรายนาม  
พื้นที่ชุ่มน้ำฯ ตามที่กระทรวงทรัพยากรธรรมชาติและสิ่งแวดล้อมเสนอ ซึ่งตามมาตรการอนุรักษ์พื้นที่ชุ่มน้ำได้  
กำหนดให้กระทรวงมหาดไทยเป็นหน่วยงานหลักรับผิดชอบในมาตรการข้อ ๑, ๓, ๗ และ ๑๖ รายละเอียดปรากฏ  
ตามสำเนาเอกสารที่แนบมาพร้อมนี้ ในส่วนของมาตรการข้อ ๓ คือ การติดตาม ตรวจสอบ และดำรงรักษา  
พื้นที่ชุ่มน้ำตามทะเบียนรายนามพื้นที่ชุ่มน้ำที่มีความสำคัญระดับท้องถิ่นเพื่อสงวนไว้เป็นแหล่งรองรับน้ำตามธรรมชาติ  
โดยเฉพาะอย่างยิ่งพื้นที่ชุ่มน้ำที่ได้รับการขึ้นทะเบียนเป็นแหล่งน้ำสาธารณะประโยชน์ตลอดจนควบคุมและป้องกัน  
การบุกรุกเข้าใช้ประโยชน์ที่จะส่งผลกระทบต่อพื้นที่ชุ่มน้ำที่เป็นพื้นที่สาธารณะประโยชน์ ในปัจจุบันการควบคุม  
และป้องกันการบุกรุกเข้าใช้ประโยชน์ซึ่งที่ดิน มีนายอำเภอร่วมกับองค์กรปกครองส่วนท้องถิ่น เป็นผู้ทำหน้าที่  
ในการดูแลรักษาและคุ้มครองป้องกันตามมาตรา ๑๒๒ แห่งพระราชบัญญัติลักษณะปกครองท้องที่ พ.ศ. ๒๔๕๗  
ซึ่งแก้ไขเพิ่มเติมโดยพระราชบัญญัติลักษณะปกครองท้องที่ (ฉบับที่ ๑๑) พ.ศ. ๒๕๕๑ ในการนี้กระทรวงมหาดไทย  
มอบให้กรมการปกครองเป็นหน่วยงานหลักร่วมกับองค์กรปกครองส่วนท้องถิ่นและหน่วยงานที่เกี่ยวข้อง รับผิดชอบ  
ดำเนินการตามมาตรการดังกล่าว ทั้งนี้ รายละเอียดข้อมูลเพิ่มเติมให้ประสานงานกับกระทรวงทรัพยากรธรรมชาติและ  
สิ่งแวดล้อมต่อไป

จึงเรียนมาเพื่อทราบและดำเนินการ

(นายขวัญชัย วงศ์นิติกร)

รองปลัดกระทรวงมหาดไทย ปฏิบัติราชการแทน  
ปลัดกระทรวงมหาดไทย



# บันทึกข้อความ

ส่วนราชการ กระทรวงมหาดไทย สำนักงานปลัดกระทรวง โทร. ๐-๒๒๒๓-๕๒๕๒ , ๕๐๔๔๑

ที่ มท ๐๒๑๑.๕/๕๒๗ วันที่ ๑๕ มกราคม ๒๕๕๓

เรื่อง มติคณะรัฐมนตรี เรื่อง การทบทวนมติคณะรัฐมนตรี วันที่ ๑ สิงหาคม ๒๕๕๓ เรื่อง ทะเบียนรายนามพื้นที่ชุ่มน้ำที่มีความสำคัญระดับนานาชาติและระดับชาติของประเทศไทย และมาตรการอนุรักษ์พื้นที่ชุ่มน้ำ

เรียน อธิบดีกรมส่งเสริมการปกครองท้องถิ่น

ตามที่ได้เสนอความเห็นเรื่อง การทบทวนมติคณะรัฐมนตรี วันที่ ๑ สิงหาคม ๒๕๕๓ เรื่อง ทะเบียนรายนามพื้นที่ชุ่มน้ำที่มีความสำคัญระดับนานาชาติและระดับชาติของประเทศไทย และมาตรการอนุรักษ์พื้นที่ชุ่มน้ำ ให้กระทรวงมหาดไทยพิจารณาเสนอความเห็นเพื่อประกอบการพิจารณาของคณะรัฐมนตรี นั้น

สำนักเลขาธิการคณะรัฐมนตรีแจ้งว่า ในการประชุมคณะรัฐมนตรีเมื่อวันที่ ๓ พฤศจิกายน ๒๕๕๒ คณะรัฐมนตรีมีมติเห็นชอบตามมติคณะกรรมการสิ่งแวดล้อมแห่งชาติในคราวการประชุมครั้งที่ ๒/๒๕๕๒ เมื่อวันที่ ๔ พฤษภาคม ๒๕๕๒ เรื่อง การทบทวนมติคณะรัฐมนตรี วันที่ ๑ สิงหาคม ๒๕๕๓ เรื่อง ทะเบียนรายนามพื้นที่ชุ่มน้ำ ตามที่กระทรวงทรัพยากรธรรมชาติและสิ่งแวดล้อมเสนอ ซึ่งตามมาตรการอนุรักษ์พื้นที่ชุ่มน้ำได้กำหนดให้กระทรวงมหาดไทยเป็นหน่วยงานหลักรับผิดชอบในมาตรการข้อ ๑, ๓, ๗ และ ๑๖ รายละเอียดปรากฏตามสำเนาเอกสารที่แนบมาพร้อมนี้ ในส่วนของมาตรการข้อ ๗ คือ การเร่งรัดให้ออกหนังสือสำคัญที่หลงใญ่กรณีพื้นที่ชุ่มน้ำมีความสำคัญระดับนานาชาติและระดับชาติเป็นที่สาธารณประโยชน์ และเร่งให้ดำเนินการจัดทำแนวเขตที่ชัดเจนเพื่อป้องกันปัญหาการบุกรุกโดยไม่ให้เกิดผลกระทบต่อระบบนิเวศของพื้นที่ชุ่มน้ำนั้น ในการดำเนินการองค์การปกครองส่วนท้องถิ่นซึ่งเป็นหน่วยงานที่ดูแลรับผิดชอบพื้นที่ต้องเป็นหน่วยงานที่เสนอเรื่องให้ผู้ว่าราชการจังหวัดพิจารณาออกหนังสือสำคัญที่หลงใญ่ (คำสั่งกรมที่ดิน ที่ ๘๕๓/๒๕๓๕ ลงวันที่ ๑๑ พฤษภาคม ๒๕๓๕ เรื่อง มอบอำนาจของอธิบดีกรมที่ดินให้ผู้ว่าราชการจังหวัดปฏิบัติราชการแทน) ในการนี้กระทรวงมหาดไทยมอบให้กรมส่งเสริมการปกครองท้องถิ่นเป็นหน่วยงานหลักรับผิดชอบร่วมกับองค์การปกครองส่วนท้องถิ่นดำเนินการตามมาตรการดังกล่าวพร้อมแจ้งมาตรการให้องค์กรปกครองส่วนท้องถิ่นที่เป็นหน่วยงานหลักรับผิดชอบทราบด้วย ทั้งนี้รายละเอียดข้อมูลเพิ่มเติมให้ประสานงานกับกระทรวงทรัพยากรธรรมชาติและสิ่งแวดล้อมต่อไป

จึงเรียนมาเพื่อทราบและดำเนินการ

(นายขวัญชัย วงศ์นิติกร)

รองปลัดกระทรวงมหาดไทย ปฏิบัติราชการแทน  
ปลัดกระทรวงมหาดไทย



# บันทึกข้อความ

ส่วนราชการ กระทรวงมหาดไทย สำนักงานปลัดกระทรวง โทร. ๐-๒๒๒๓-๕๒๕๒ ,๕๐๔๔๑

ที่ มท ๐๒๑๑.๕/ *ส.ค.ค.* วันที่ ๑๕ มกราคม ๒๕๕๓

เรื่อง มติคณะรัฐมนตรี เรื่อง การทบทวนมติคณะรัฐมนตรี วันที่ ๑ สิงหาคม ๒๕๕๓ เรื่อง ทะเบียนรายนาม  
พื้นที่ชุ่มน้ำที่มีความสำคัญระดับนานาชาติและระดับชาติของประเทศไทย และมาตรการอนุรักษ์พื้นที่ชุ่มน้ำ

เรียน อธิบดีกรมโยธาธิการและผังเมือง

ตามที่ได้เสนอความเห็นเรื่อง การทบทวนมติคณะรัฐมนตรี วันที่ ๑ สิงหาคม ๒๕๕๓  
เรื่อง ทะเบียนรายนามพื้นที่ชุ่มน้ำที่มีความสำคัญระดับนานาชาติและระดับชาติของประเทศไทย และมาตรการ  
อนุรักษ์พื้นที่ชุ่มน้ำ ให้กระทรวงมหาดไทยพิจารณาเสนอความเห็นเพื่อประกอบการพิจารณาของคณะรัฐมนตรี นั้น

สำนักเลขาธิการคณะรัฐมนตรีแจ้งว่า ในการประชุมคณะรัฐมนตรีเมื่อวันที่ ๓ พฤศจิกายน ๒๕๕๒  
คณะรัฐมนตรีมีมติเห็นชอบตามมติคณะกรรมการสิ่งแวดล้อมแห่งชาติในคราวการประชุมครั้งที่ ๒/๒๕๕๒  
เมื่อวันที่ ๔ พฤษภาคม ๒๕๕๒ เรื่อง การทบทวนมติคณะรัฐมนตรี วันที่ ๑ สิงหาคม ๒๕๕๓ เรื่อง ทะเบียนรายนาม  
พื้นที่ชุ่มน้ำ ตามที่กระทรวงทรัพยากรธรรมชาติและสิ่งแวดล้อมเสนอ ซึ่งตามมาตรการอนุรักษ์พื้นที่ชุ่มน้ำได้  
กำหนดให้กระทรวงมหาดไทยเป็นหน่วยงานหลักรับผิดชอบในมาตรการข้อ ๑, ๓, ๗ และ ๑๖ รายละเอียดปรากฏ  
ตามสำเนาเอกสารที่แนบมาพร้อมนี้ ในการนี้กระทรวงมหาดไทยมอบให้กรมโยธาธิการและผังเมืองเป็นหน่วยงานหลัก  
ร่วมกับหน่วยงานที่เกี่ยวข้องรับผิดชอบดำเนินการมาตรการอนุรักษ์พื้นที่ชุ่มน้ำ ดังนี้

๑. มาตรการ ข้อ ๑ ประกาศกำหนดให้พื้นที่ชุ่มน้ำที่เป็นที่สาธารณะทุกแห่งทั่วประเทศโดยเฉพาะ  
พื้นที่ชุ่มน้ำแหล่งน้ำจืดเป็นพื้นที่สีเขียวและมีให้ส่วนราชการเข้าไปใช้ประโยชน์เพื่อสงวนไว้เป็นแหล่งรองรับน้ำ  
และกักเก็บน้ำ

๒. มาตรการ ข้อ ๑๖ ให้มีการศึกษาและจัดทำแผนกายภาพออกแบบภูมิทัศน์บริเวณโดยรอบ  
และในบริเวณใกล้เคียงพื้นที่ชุ่มน้ำที่มีความสำคัญระดับนานาชาติและระดับชาติทั้งในระยะสั้นและระยะยาว  
เพื่ออนุรักษ์และฟื้นฟูพื้นที่ดังกล่าวทั้งระบบ

ทั้งนี้ รายละเอียดข้อมูลเพิ่มเติมให้ประสานงานกับกระทรวงทรัพยากรธรรมชาติและสิ่งแวดล้อมต่อไป

จึงเรียนมาเพื่อทราบและดำเนินการ

(นายขวัญชัย วงศ์นิติกร)

รองปลัดกระทรวงมหาดไทย ปฏิบัติราชการแทน  
ปลัดกระทรวงมหาดไทย