



ที่ พร ๐๐๒๓.๓/ว ๕๐๕

ศาลากลางจังหวัดแพร่
ถนนไชยบูรณ์ พร ๕๔๐๐๐

๑๓ กุมภาพันธ์ ๒๕๕๗

เรื่อง การใช้โปรแกรมแผนที่ภาษีและทะเบียนทรัพย์สิน (LTAX ๓๐๐๐ และ LTAX GIS)

เรียน นายอำเภอทุกอำเภอ นายกเทศมนตรีเมืองแพร่

- สิ่งที่ส่งมาด้วย
๑. โครงการตรวจติดตาม เร่งรัด การจัดทำแผนที่ภาษีและทะเบียนทรัพย์สิน ฯ
 ๒. รายชื่อองค์กรปกครองส่วนท้องถิ่นที่ผ่านการฝึกอบรมโครงการโปรแกรมแผนที่ภาษี ฯ ประจำปี ๒๕๕๓ - ๒๕๕๖
 ๓. แบบรายงานตัวชี้วัดที่ ๓ พร้อมคำอธิบาย
 ๔. แบบรายงานตัวชี้วัดที่ ๔ พร้อมคำอธิบาย

ตามที่ กรมส่งเสริมการปกครองท้องถิ่นได้จัดทำโปรแกรมแผนที่ภาษีและทะเบียนทรัพย์สิน (LTAX ๓๐๐๐) และโปรแกรมประยุกต์ระบบสารสนเทศภูมิศาสตร์ (LTAX GIS) ขึ้น เพื่อให้องค์กรปกครองส่วนท้องถิ่นนำไปใช้ในการจัดทำแผนที่ภาษีและทะเบียนทรัพย์สินและได้ฝึกอบรมการใช้โปรแกรม ฯ ให้กับองค์กรปกครองส่วนท้องถิ่นอย่างต่อเนื่องมาตั้งแต่ปีงบประมาณ พ.ศ.๒๕๕๓ นั้น

บัดนี้ สำนักงานบริหารการคลังท้องถิ่น กรมส่งเสริมการปกครองท้องถิ่น ได้กำหนดกรอบหลักเกณฑ์และการรายงานผลการจัดทำโปรแกรมแผนที่ภาษีและทะเบียนทรัพย์สิน ประจำปีงบประมาณ พ.ศ.๒๕๕๗ ดังนี้

ตัวชี้วัดที่ ๓ : ร้อยละของการรายงานสถานการณ์ดำเนินการจัดทำแผนที่ภาษีและทะเบียนทรัพย์สินขององค์กรปกครองส่วนท้องถิ่นที่ผ่านการฝึกอบรมการใช้โปรแกรมแผนที่ภาษีและทะเบียนทรัพย์สิน (LTAX ๓๐๐๐ และ LTAX GIS) จากกรมส่งเสริมการปกครอง

ตัวชี้วัดที่ ๔ : ร้อยละของการจัดทำแผนที่แม่บทที่ดำเนินการแล้วเสร็จขององค์กรปกครองส่วนท้องถิ่นที่ผ่านการฝึกอบรมการใช้โปรแกรมแผนที่ภาษีและทะเบียนทรัพย์สิน (LTAX ๓๐๐๐ และ LTAX GIS) จากกรมส่งเสริมการปกครองท้องถิ่น

เพื่อให้การใช้โปรแกรมแผนที่ภาษีและทะเบียนทรัพย์สินขององค์กรปกครองส่วนท้องถิ่นเป็นไปตามวัตถุประสงค์ของทางราชการ สำนักงานส่งเสริมการปกครองท้องถิ่นจังหวัดแพร่ ได้จัดทำโครงการตรวจ

/ ติดตาม เร่งรัด

ติดตาม เร่งรัด การจัดทำแผนที่ภาษีและทะเบียนทรัพย์สิน ประจำปี พ.ศ.๒๕๕๗ ขึ้น และขอให้องค์กรปกครองส่วนท้องถิ่นทุกแห่งรายงานผลการดำเนินงาน ฯ ตามแบบ ๓ และ ๔ ที่ส่งมาพร้อมนี้ ให้จังหวัด ภายในวันที่ ๑๔ มีนาคม ๒๕๕๗ สำหรับกำหนดการออกตรวจติดตาม ฯ จะแจ้งให้ทราบ ต่อไป

จึงเรียนมาเพื่อทราบและพิจารณาดำเนินการ

ขอแสดงความนับถือ



(นายดนัย ยอดนิล)

ท้องถิ่นจังหวัดแพร่ ปฏิบัติราชการแทน
ผู้ว่าราชการจังหวัดแพร่

สำนักงานส่งเสริมการปกครองท้องถิ่นจังหวัด
กลุ่มงานส่งเสริมและพัฒนาท้องถิ่น
โทร/โทรสาร ๐๕๔-๕๓๔๕๐๔-๕ ต่อ ๑๒

โครงการตรวจติดตาม เร่งรัด การจัดทำแผนที่ภาษีและทะเบียนทรัพย์สิน
ขององค์กรปกครองส่วนท้องถิ่นในจังหวัดแพร่
ประจำปีงบประมาณ ๒๕๕๗

๑. หลักการและเหตุผล

กระทรวงมหาดไทย ได้ออกระเบียบกระทรวงมหาดไทยว่าด้วยแผนที่ภาษีและทะเบียนทรัพย์สินขององค์กรปกครองส่วนท้องถิ่น พ.ศ.๒๕๕๐ โดยมีวัตถุประสงค์เพื่อให้องค์กรปกครองส่วนท้องถิ่นนำแผนที่ภาษีและทะเบียนทรัพย์สินไปใช้เป็นข้อมูลในการจัดเก็บภาษี ตรวจสอบติดตามและเร่งรัดจัดเก็บภาษีให้ครบถ้วน ถูกต้องและเป็นธรรมต่อเจ้าของทรัพย์สิน กรมส่งเสริมการปกครองท้องถิ่นได้จัดทำโปรแกรมแผนที่ภาษีและทะเบียนทรัพย์สิน (LTAX ๓๐๐๐) และโปรแกรมประยุกต์ระบบสารสนเทศภูมิศาสตร์ (LTAX GIS) ขึ้น เพื่อให้องค์กรปกครองส่วนท้องถิ่นนำไปใช้ในการจัดทำแผนที่ภาษีและทะเบียนทรัพย์สิน และได้ฝึกอบรมการใช้โปรแกรม ฯ ให้กับองค์กรปกครองส่วนท้องถิ่นอย่างต่อเนื่องมาตั้งแต่ปีงบประมาณ พ.ศ.๒๕๕๓

๒. วัตถุประสงค์

๑. เพื่อติดตาม เร่งรัด การจัดทำแผนที่ภาษีและทะเบียนทรัพย์สินของเทศบาล และ
องค์การบริหารส่วนตำบลทุกแห่ง

๒. เพื่อติดตามตัวชี้วัดที่ ๓ : ร้อยละของการรายงานสถานการณ์ดำเนินการจัดทำแผนที่
ภาษีและทะเบียนทรัพย์สินขององค์กรปกครองส่วนท้องถิ่นที่ผ่านการฝึกอบรมการใช้โปรแกรมแผนที่ภาษี
และทะเบียนทรัพย์สิน (LTAX ๓๐๐๐ และ LTAX GIS) ของกรมส่งเสริมการปกครองท้องถิ่น จำนวน
๔๘ แห่ง

๓. เพื่อติดตามตัวชี้วัดที่ ๔ : ร้อยละของการจัดทำแผนที่แม่บทที่ดำเนินการเสร็จแล้วของ
องค์กรปกครองส่วนท้องถิ่นที่ผ่านการฝึกอบรมการใช้โปรแกรมแผนที่ภาษีและทะเบียนทรัพย์สิน (LTAX
๓๐๐๐ และ LTAX GIS) ของกรมส่งเสริมการปกครองท้องถิ่น จำนวน ๔๘ แห่ง

๔. เพื่อแลกเปลี่ยนความรู้และประสบการณ์การดำเนินงาน กับเจ้าหน้าที่ผู้ปฏิบัติงานใน
พื้นที่จริง

๓. ลักษณะโครงการ

ท้องถิ่นจังหวัดแพร่ ร่วมกับเจ้าหน้าที่สำนักงานส่งเสริมการปกครองท้องถิ่นจังหวัด และ
สำนักงานส่งเสริมการปกครองท้องถิ่นอำเภอ ออกตรวจติดตามผลการดำเนินงานแผนที่ภาษีตามแบบ
รายงาน

๔. ระยะเวลาดำเนินการ

เดือนมีนาคม ๒๕๕๗ – กันยายน ๒๕๕๗

๕. สถานที่ปฏิบัติงาน

องค์กรปกครองส่วนท้องถิ่นพื้นที่เป้าหมาย จำนวน ๔๘ แห่ง ตามผนวก ก.

/ ๖. งบประมาณ

๖. งบประมาณ

งบดำเนินงาน สำนักงานส่งเสริมการปกครองท้องถิ่นจังหวัดแพร่


๗. ผลที่คาดว่าจะได้รับ


๑. ได้ติดตาม เร่งรัด การจัดทำแผนที่ภาษีและทะเบียนทรัพย์สินของเทศบาล และองค์การบริหารส่วนตำบลทุกแห่ง

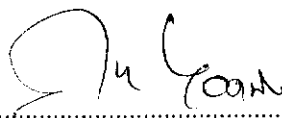
๒. ได้ติดตามผลการดำเนินงานตัวชี้วัดที่ ๓ : ร้อยละของการรายงานสถานการณ์ดำเนินการจัดทำแผนที่ภาษีและทะเบียนทรัพย์สินขององค์กรปกครองส่วนท้องถิ่นที่ผ่านการฝึกอบรมการใช้โปรแกรมแผนที่ภาษีและทะเบียนทรัพย์สิน (LTAX ๓๐๐๐ และ LTAX GIS) ของกรมส่งเสริมการปกครองท้องถิ่น จำนวน ๔๘ แห่ง

๓. ได้ติดตามผลการดำเนินงานตัวชี้วัดที่ ๔ : ร้อยละของการจัดทำแผนที่แม่บทที่ดำเนินการเสร็จแล้วขององค์กรปกครองส่วนท้องถิ่นที่ผ่านการฝึกอบรมการใช้โปรแกรมแผนที่ภาษีและทะเบียนทรัพย์สิน (LTAX ๓๐๐๐ และ LTAX GIS) ของกรมส่งเสริมการปกครองท้องถิ่น จำนวน ๔๘ แห่ง

๔. ได้แลกเปลี่ยนความรู้และประสบการณ์การดำเนินงาน กับเจ้าหน้าที่ผู้ปฏิบัติงานในพื้นที่จริง รับทราบปัญหา อุปสรรคในการดำเนินงาน และให้คำปรึกษา แนะนำ แก้ไขปัญหาที่เกิดขึ้น

(ลงชื่อ)  ผู้เสนอโครงการ
(นางจริยา มั่งมี)
เจ้าพนักงานส่งเสริมการปกครองท้องถิ่นชำนาญงาน

(ลงชื่อ)  ผู้เห็นชอบโครงการ
(นายต่อพงษ์ ทับทิมโต)
หัวหน้ากลุ่มงานส่งเสริมและพัฒนาท้องถิ่น

(ลงชื่อ)  ผู้อนุมัติโครงการ
(นายดนัย ยอดนิล)
ท้องถิ่นจังหวัดแพร่



ที่ มท ๐๘๐๘.๓/ว ๒๒๗๔

กรมส่งเสริมการปกครองท้องถิ่น
ถนนนครราชสีมา เขตดุสิต กทม. ๑๐๓๐๐

๒๖ ตุลาคม ๒๕๕๖

เรื่อง ขอส่งรายชื่อองค์กรปกครองส่วนท้องถิ่นที่ผ่านการฝึกอบรมโครงการฝึกอบรมโปรแกรมแผนที่ภาษี
และทะเบียนทรัพย์สิน (LTAX ๓๐๐๐ และ LTAX GIS) ของกรมส่งเสริมการปกครองท้องถิ่น

เรียน ผู้ว่าราชการจังหวัด ทุกจังหวัด

อ้างถึง หนังสือกรมส่งเสริมการปกครองท้องถิ่น ที่ มท ๐๘๐๘.๓/ว ๑๓๑๗ ลงวันที่ ๑๘ พฤษภาคม ๒๕๕๕
สิ่งที่ส่งมาด้วย รายชื่อองค์กรปกครองส่วนท้องถิ่นที่ผ่านการฝึกอบรมโปรแกรมแผนที่ภาษีฯ จำนวน ๑ ชุด

ตามที่กระทรวงมหาดไทย ได้ออกระเบียบกระทรวงมหาดไทยว่าด้วยแผนที่ภาษีและทะเบียนทรัพย์สินขององค์กรปกครองส่วนท้องถิ่น พ.ศ. ๒๕๕๐ โดยมีวัตถุประสงค์เพื่อให้องค์กรปกครองส่วนท้องถิ่นนำแผนที่ภาษีและทะเบียนทรัพย์สินไปใช้เป็นข้อมูลในการจัดเก็บภาษีตรวจสอบติดตามและเร่งรัดจัดเก็บภาษีให้ครบถ้วนถูกต้องเป็นธรรมต่อเจ้าของทรัพย์สิน กรมส่งเสริมการปกครองท้องถิ่นได้จัดทำโปรแกรมแผนที่ภาษีและทะเบียนทรัพย์สิน (LTAX ๓๐๐๐) และโปรแกรมประยุกต์ระบบสารสนเทศภูมิศาสตร์ (LTAX GIS) ขึ้น เพื่อให้องค์กรปกครองส่วนท้องถิ่นนำไปใช้ในการจัดทำแผนที่ภาษีและทะเบียนทรัพย์สิน และได้ฝึกอบรมการใช้โปรแกรมฯ ให้กับองค์กรปกครองส่วนท้องถิ่นอย่างต่อเนื่องมาตั้งแต่ปีงบประมาณ พ.ศ. ๒๕๕๓ นั้น

กรมส่งเสริมการปกครองท้องถิ่นพิจารณาแล้วเห็นว่า เพื่อให้จังหวัดมีข้อมูลในการติดตามเร่งรัดการจัดทำแผนที่ภาษีและทะเบียนทรัพย์สินให้แล้วเสร็จตามวัตถุประสงค์ของระเบียบกระทรวงมหาดไทยว่าด้วยแผนที่ภาษีและทะเบียนทรัพย์สินขององค์กรปกครองส่วนท้องถิ่น พ.ศ. ๒๕๕๐ จึงขอส่งรายชื่อองค์กรปกครองส่วนท้องถิ่นที่ผ่านการฝึกอบรมโปรแกรมแผนที่ภาษีและทะเบียนทรัพย์สิน (LTAX ๓๐๐๐) และโปรแกรมประยุกต์ระบบสารสนเทศภูมิศาสตร์ (LTAX GIS) ของกรมส่งเสริมการปกครองท้องถิ่น มาเพื่อใช้เป็นข้อมูลในการติดตามเร่งรัดการจัดทำแผนที่ภาษีฯ ดังกล่าวต่อไป รายละเอียดปรากฏตามสิ่งที่ส่งมาพร้อมนี้

จึงเรียนมาเพื่อโปรดทราบ

ขอแสดงความนับถือ

(นายโชคชัย เดชอมรธัญ)

รองอธิบดี ราชการการแทน
อธิบดีกรมส่งเสริมการปกครองท้องถิ่น

สำนักบริหารการคลังท้องถิ่น
ส่วนนโยบายการคลังและพัฒนารายได้
โทร. ๐-๒๒๕๑-๕๐๐๐ ต่อ ๑๕๒๖
โทรสาร (Fax) ๐-๒๒๕๑-๘๘๘๘

รายชื่อองค์กรปกครองส่วนท้องถิ่นที่ผ่านการฝึกอบรมโครงการโปรแกรมแผนที่ภาษี

และทะเบียนทรัพย์สิน (LTAX 3000 และ LTAX GIS) ประจำปี 2553 - 2556

ลำดับที่	จังหวัด	อำเภอ	อปท.
1	แพร่	เด่นชัย	ทต.เด่นชัย
2	แพร่	เด่นชัย	ทต.แม่จั่ว
3	แพร่	เมืองแพร่	ทต.ช่อแฮ
4	แพร่	เมืองแพร่	ทต.ทุ่งไหล่
5	แพร่	เมืองแพร่	ทต.บ้านถิ่น
6	แพร่	เมืองแพร่	ทต.ป่าแมต
7	แพร่	เมืองแพร่	ทต.แม่คำมี
8	แพร่	เมืองแพร่	ทต.แม่หล่าย
9	แพร่	เมืองแพร่	ทต.วังหงษ์
10	แพร่	เมืองแพร่	ทต.สวนเขื่อน
11	แพร่	เมืองแพร่	ทต.แพร่ *
12	แพร่	เมืองแพร่	อบต.ท่าข้าม
13	แพร่	เมืองแพร่	อบต.ร่องฟอง
14	แพร่	เมืองแพร่	อบต.วังธง
15	แพร่	เมืองแพร่	อบต.เหมืองหม้อ
16	แพร่	ร้องกวาง	ทต.บ้านเวียง
17	แพร่	ร้องกวาง	ทต.ร้องกวาง
18	แพร่	ร้องกวาง	อบต.น้ำเลา
19	แพร่	ร้องกวาง	อบต.แม่ยางตาล
20	แพร่	ร้องกวาง	อบต.แม่ยางฮ่อ
21	แพร่	ร้องกวาง	อบต.ร้องกวาง
22	แพร่	ร้องกวาง	อบต.ห้วยโรง
23	แพร่	ลอง	ทต.แม่ลานนา
24	แพร่	ลอง	อบต.ตำผามอก
25	แพร่	ลอง	ทต.ปากกาง
26	แพร่	วังชิ้น	อบต.แม่พุง

27	แพร์	สอง ✓ ๘	ทต.สอง
28	แพร์	สอง	ทต.ห้วยหม้าย
29	แพร์	สอง	อบต.แดนชุมพล
30	แพร์	สอง	อบต.เตาปูน
31	แพร์	สอง	อบต.ทุ่งน้ำว
32	แพร์	สอง	อบต.บ้านหนอง
33	แพร์	สอง	อบต.สะเอียบ
34	แพร์	สอง	อบต.หัวเมือง
35	แพร์	สูงเม่น ✓ ๗	อบต.ดอนมูล
36	แพร์	สูงเม่น	อบต.น้ำซ้า
37	แพร์	สูงเม่น	อบต.บ้านกาศ
38	แพร์	สูงเม่น	อบต.บ้านปง
39	แพร์	สูงเม่น	อบต.บ้านเหล่า
40	แพร์	สูงเม่น	อบต.พระหลวง
41	แพร์	สูงเม่น	อบต.ร่องกาศ
42	แพร์	สูงเม่น	อบต.เวียงทอง
43	แพร์	สูงเม่น	อบต.สบสาย
44	แพร์	สูงเม่น	อบต.สูงเม่น
45	แพร์	สูงเม่น	อบต.หัวฝาย
46	แพร์	หนองม่วงไข่ ✓ ๖	ทต.หนองม่วงไข่
47	แพร์	หนองม่วงไข่	อบต.ทุ่งแก้ว
48	แพร์	หนองม่วงไข่	อบต.วังหลวง

แบบรายงานสถานะการจัดทำแผนที่ภูมิประเทศแบบวิทยุสัญญาณของ อปท.
 ที่ผ่านการอบรมโปรแกรมแผนที่ภูมิประเทศแบบวิทยุสัญญาณ (LTAX ๓๐๐๐ และ LTAX GIS) ของ สก.

(๑) รายชื่อเทศบาล/อบต	ผลการดำเนินงาน										(๑๑) การจัดทำแผน ที่ภาษี (ผ.ท.๗) ด้วยโปรแกรม LTAX GIS
	(๒) จัดทำ โครงการ	(๓) แต่งตั้ง เจ้าหน้าที่	(๔) ทำหนังสือ ประสานขอ ข้อมูลที่ดิน	(๕) ถ่ายรวาง ที่ดินจาก สำนักงาน ที่ดิน/สปก (AutoCAD)	(๖) ถ่ายเอกสาร จากสารบบ ที่ดินจาก สำนักงาน ที่ดิน/สปก.	(๗) คัดลอก ข้อมูลที่ดิน ลงแบบ ผ.ท. ๑	(๘) การจัดทำ แผนที่ แม่บท	(๙) การสำรวจ ข้อมูล ภาคสนาม	(๑๐) การบันทึกข้อมูล ภาคสนามข้อ (๙) ลงในโปรแกรม LTAX ๓๐๐๐		
๑. เทศบาล..... อำเภอ											
๒.											
๓.											
๔.											
๕.											
๖.											
๗.											
๘.											
๙.											
๑๐. อบต. อำเภอ											
๑๑.											
๑๒.											
๑๓.											
๑๔.											
๑๕.											
๑๖.											

หมายเหตุ

- ๑. กรณีอยู่ในระหว่างยังไม่ดำเนินการให้ทำเครื่องหมายขีด — ในช่องของขั้นตอนของดำเนินการนั้น
- ๒. กรณีอยู่ในระหว่างดำเนินการให้ทำเครื่องหมายขีด / ในช่องของขั้นตอนของดำเนินการนั้น
- ๓. กรณีดำเนินการเสร็จแล้วให้ทำเครื่องหมายขีด X ในช่องของขั้นตอนของดำเนินการนั้น

คำอธิบายแบบรายงาน

- ช่องที่ (๑) เป็นรายชื่อเทศบาล /อบต. : ให้กรอกรายชื่อ อบต. ทุกแห่ง ที่เคยเข้ารับการฝึกอบรมโปรแกรมแผนที่ภาษี (LTAX ๓๐๐๐ และ LTAX GIS) จากกรมส่งเสริมการปกครองท้องถิ่น ตามรายชื่อที่ส่งมาพร้อมนี้
- ช่องที่ (๒ - ๑๐) เป็นผลการดำเนินงานของ อบต. ในขั้นตอนต่างๆ : ในการกรอกผลให้ดำเนินการในขั้นตอนต่าง ดังนี้
๑. กรณียังไม่ได้ดำเนินการในขั้นตอนใดๆ ให้ขีดเครื่องหมาย — ลงในช่องผลการดำเนินการนั้นๆ
 ๒. กรณีผลการดำเนินการขั้นตอนใดอยู่ระหว่างการดำเนินการ ให้ขีดเครื่องหมายเส้นทแยงมุม / ลงในช่องผลการดำเนินการนั้นๆ สำหรับขั้นตอนที่ยังไม่ได้ดำเนินการให้ขีดเครื่องหมาย —
 ๓. กรณีผลการดำเนินการขั้นตอนใดเสร็จแล้วให้ขีดเครื่องหมายกากบาท X ลงในช่องผลการดำเนินการนั้นๆ สำหรับขั้นตอนใด อยู่ระหว่างการดำเนินการ ให้ขีดเครื่องหมายเส้นทแยงมุม / ขั้นตอนใดที่ยังไม่ได้ดำเนินการให้กรอกรายชื่อ —

ตัวอย่าง

(๑) รายชื่อเทศบาล/อบต	ผลการดำเนินงาน								
	(๒) จัดทำ โครงการฯ	(๓) แต่งตั้ง เจ้าหน้าที่	(๔) ทำหนังสือ ประสาน ประสาน ขอ ข้อมูลที่ดิน	(๕) ถ่ายระวางที่ดิน จากสำนักงาน ที่ดิน/สปก (AutoCAD)	(๖) ถ่ายเอกสาร สารบบที่ดิน จากสำนักงาน ที่ดิน/สปก.	(๗) คัดลอกข้อมูล ที่ดิน ลงแบบ ผ.ท. ๑	(๘) การจัดทำ แผนที่ แม่บท	(๙) การสำรวจ ข้อมูล ภาคสนาม	(๑๐) การบันทึกข้อมูล ภาคสนาม ข้อ (๙) ลงใน โปรแกรม LTAX ๓๐๐๐
๑. ทต.ไชยสถาน	X	X	X	/	—	—	—	—	—
๒.....									

หมายเหตุ

ในการดำเนินการจัดทำแผนที่ภาษีและทะเบียนทรัพย์สินนั้น มีบางขั้นตอนสามารถดำเนินการพร้อมๆ กันไปได้ เช่น การคัดลอกข้อมูลที่ดิน กับการจัดทำแผนที่แม่บท ดังนั้น ในการกรอกแบบผลการดำเนินงานอาจจะอยู่ระหว่างการดำเนินงานทั้งสองขั้นตอนก็ได้ และผลการดำเนินงานนี้จะนำไปใช้เป็นข้อมูลในตัวชี้วัดต่อไปด้วย

สำเนา 4

แบบรายงานผลการจัดทำแผนที่ดำเนินการแล้วเสร็จของ อปท.
 ที่ผ่านการอบรมโปรแกรมแผนที่ภาษีและทะเบียนทรัพย์สิน (LTAX ๓๐๐๐ และ LTAX GIS)

(๑) รายชื่อเทศบาล/อบต	ผลการดำเนินการจัดทำแผนที่แบบท						
	(๒) จัดทำในระหว่าง ระบบพิภักดฉาก UTM เสร็จแล้ว	(๓) จัดทำในระหว่าง สปก. เสร็จแล้ว	(๔) จัดทำในระหว่าง น.ส. ๓ ก เสร็จแล้ว	(๕) จัดทำ ในพื้นที่ไม่มีระหว่าง ที่ดิน (นส.๓ สค.๑ ทค.๑ พื้นที่ป่าสงวน ฯลฯ) เสร็จแล้ว	(๖) อยู่ระหว่าง ดำเนินการให้ระบุ ผลการจัดทำตาม (ข้อ (๒) - (๕))	(๗) ยังไม่ได้ ดำเนินการ	
๑. เทศบาล..... อำเภอ							
๒.							
๓.							
๔.							
๖.							
๗.							
๘.							
๙.							
๑. อบต. อำเภอ							
๒.							
๓.							
๔.							
๕.							
๖.							

คำอธิบายแบบรายงานผลการจัดทำแผนที่แม่บทที่ดำเนินการแล้วเสร็จของ อปท.
 ที่ผ่านการอบรมโปรแกรมแผนที่ภาษีและทะเบียนทรัพย์สิน (LTAX ๓๐๐๐ และ LTAX GIS)

ข้อที่ (๑) เป็นรายชื่อเทศบาล/อบต.

: ให้กรอกรายชื่อ อปท.ทุกแห่งที่เคยอบรมโปรแกรมแผนที่ภาษี (LTAX ๓๐๐๐ และ LTAX GIS)

ข้อที่ (๒-๗) เป็นผลการจัดทำแผนที่แม่บท ในกรอกรายชื่อเทศบาล ดังนี้

ข้อที่ ๒ : จัดทำในระหว่างที่ดิน PTM เสร็จแล้ว (ถ้ามี) หมายถึง กรณีพื้นที่ของ อปท. ที่มีระหว่างที่ดินระบบปกติจาก PTM และได้ดำเนินการแผนที่แม่บทในส่วน
 ของระหว่างที่ดิน PTM เสร็จแล้ว ให้ทำเครื่องหมาย X ลงในช่องผลการดำเนินการที่ (๒) นั้น

ข้อที่ ๓ : จัดทำในระหว่างที่ดิน สปก. เสร็จแล้ว (ถ้ามี) หมายถึง กรณีพื้นที่ของ อปท. ที่มีระหว่างที่ดิน สปก. และได้ดำเนินการแผนที่แม่บทในส่วน
 ของที่ดิน ให้ทำเครื่องหมาย X ลงในช่องผลการดำเนินการที่ (๓) นั้น

ข้อที่ ๔ : จัดทำในระหว่างที่ดิน น.ส.๓ก เสร็จแล้ว (ถ้ามี) หมายถึง กรณีพื้นที่ของ อปท. ที่มีระหว่างที่ดิน น.ส.๓ก (ระหว่างรูปถ่ายทางอากาศและได้ดำเนินการแผนที่
 แม่บทในส่วนของระหว่างที่ดิน น.ส.๓ก เสร็จแล้ว ให้ทำเครื่องหมาย X ลงในช่องผลการดำเนินการที่ (๔) นั้น

ข้อที่ ๕ : จัดทำในพื้นที่ที่ไม่มีระหว่างที่ดิน (น.ส.๓ ๓ค. หรือพื้นที่ป่าสงวน ฯลฯ) ยังไม่ได้ดำเนินการ (ดูตัวอย่างการกรอกตามตัวอย่างที่ ๗)
 เป็นที่ครอบครอง หรือเขตป่าสงวน และได้ดำเนินการจัดทำแผนที่แม่บทในพื้นที่ดังกล่าวเสร็จแล้ว ให้ทำเครื่องหมาย X ลงในช่องผลการดำเนินการที่ (๕) นั้น

ข้อที่ ๖ : กรณีอยู่ระหว่างดำเนินการจัดทำแผนที่แม่บททุกประเภทของระหว่างที่ดินและประเภทเอกสารสิทธิ์อื่นที่ดิน ให้ระบุผลการดำเนินการ หมายถึง กรณี
 อปท. อยู่ระหว่างดำเนินการจัดทำแผนที่แม่บทตามข้อ (๒) - (๕) ให้ทำเครื่องหมาย / ลงในช่องผลการดำเนินการที่ (๖) นั้น

ข้อที่ ๗ : ยังไม่ได้ดำเนินการ หมายถึง ยังไม่ได้ดำเนินการจัดทำแผนที่แม่บท ให้ทำเครื่องหมาย — ลงในช่องผลการดำเนินการที่ ๗ นั้น

หมายเหตุ ๑. กรณีมีผลการดำเนินการมากกว่า ๑ ข้อ ให้ระบุมากกว่า ๑ ข้อ ได้

๒. กรณี อปท. มีผลการดำเนินการ เช่น จัดทำในระหว่างที่ดิน PTM เสร็จแล้ว แต่อยู่ระหว่างการจัดทำในระหว่าง สปก. , ระหว่าง น.ส.๓ ก และในพื้นที่ไม่มีระหว่าง

ระหว่างที่ดิน (น.ส.๓ ๓ค. ๑ ทค. หรือพื้นที่ป่าสงวน ฯลฯ) ยังไม่ได้ดำเนินการ (ดูตัวอย่างการกรอกตามตัวอย่างที่ ๗)

๓. กรณีในพื้นที่ของ อปท. ที่ไม่มีระหว่างที่ดินและเอกสารสิทธิ์อื่นที่ดินในข้อใดข้อหนึ่งตามข้อ (๒) - (๕) ให้ระบุในข้อที่ (๗) ด้วย (ดูการกรอกตามตัวอย่างที่ ๘)

ตัวอย่าง ๑ การกรอกแบบกรณีจัดทำแผนที่แม่บทจากระหว่างที่ดินระบบปกติจาก (PTM) เสร็จแล้ว

(๑)	ผลการดำเนินการจัดทำแผนที่แม่บท					
	(๒)	(๓)	(๔)	(๕)	(๖)	(๗)
รายชื่อเทศบาล/อบต	จัดทำในระหว่าง PTM เสร็จแล้ว	จัดทำในระหว่าง สปก. เสร็จแล้ว	จัดทำในระหว่าง น.ส. ๓ ก เสร็จแล้ว	จัดทำ ในพื้นที่ที่ไม่มีระหว่าง ที่ดิน (๓ค. ๑ ทค.๑) พื้นที่ป่าสงวน เสร็จแล้ว	อยู่ระหว่าง ดำเนินการให้ระบุ ผลการจัดทำตาม ข้อ (๒) - (๕)	ยังไม่ได้ ดำเนินการ
๑. ทต.ไชยสถาน อำเภอ	X				ข้อ (๓) - (๕)	
๒.						
๓. อบต. อำเภอ						
๔.						

ตัวอย่างที่ ๒ การกรอกแบบ กรณีจัดทำแบบที่แบบทจการวางที่ดินของสำนักงานปฏิรูปที่ดินจังหวัด (สปก.) เสร็จแล้ว

(๑) รายชื่อเทศบาล/อบต	ผลการดำเนินการจัดทำแผนที่แบบท						
	(๒) จัดทำในระหว่าง UTM เสร็จแล้ว	(๓) จัดทำในระหว่าง สปก. เสร็จแล้ว	(๔) จัดทำในระหว่าง น.ส. ๓ ก เสร็จแล้ว	(๕) จัดทำ ในพื้นที่ที่มีระหว่าง ที่ดิน (สค.๑ พค.๑) พื้นที่ป่าสงวน เสร็จแล้ว	(๖) อยู่ระหว่าง ดำเนินการให้ระบุ ผลการจัดทำตาม ข้อ (๒) - (๕)	(๗) ยังไม่ได้ ดำเนินการ	
๑. ทต.ไชยสถาน อำเภอ ...		X			ข้อ (๒) , (๔) , (๕)		
๒.							
๑. อบต. อำเภอ							
๒.							

ตัวอย่างที่ ๓ การกรอกแบบ กรณีจัดทำแผนที่แบบทจการวางที่ดินรูปถ่ายทางอากาศ (น.ส.๓ ก) เสร็จแล้ว

(๑) รายชื่อเทศบาล/อบต	ผลการดำเนินการจัดทำแผนที่แบบท						
	(๒) จัดทำในระหว่าง UTM เสร็จแล้ว	(๓) จัดทำในระหว่าง สปก. เสร็จแล้ว	(๔) จัดทำในระหว่าง น.ส. ๓ ก เสร็จแล้ว	(๕) จัดทำ ในพื้นที่ที่มีระหว่าง ที่ดิน (สค.๑ พค.๑) พื้นที่ป่าสงวน เสร็จแล้ว	(๖) อยู่ระหว่าง ดำเนินการให้ระบุ ผลการจัดทำตาม ข้อ (๒) - (๕)	(๗) ยังไม่ได้ ดำเนินการ	
๑. ทต.ไชยสถาน อำเภอ ...			X		ข้อ (๒) , (๓) , (๕)		
๒.							
๑. อบต. อำเภอ							
๒.							

ตัวอย่างที่ ๔ การกรอกแบบ กรณีจัดทำแผนที่แม่บทในพื้นที่ไม่มีระหว่างที่ดิน (นส.๓ สค.๑ พค.๑ หรือพื้นที่ป่าสงวน ฯลฯ) เสร็จแล้ว

ผลการดำเนินการจัดทำแผนที่แม่บท						
(๑) รายชื่อเทศบาล/อบต	(๒) จัดทำในระหว่าง UTM เสร็จแล้ว	(๓) จัดทำในระหว่าง สปก. เสร็จแล้ว	(๔) จัดทำในระหว่าง น.ส. ๓ ก เสร็จแล้ว	(๕) จัดทำ ในพื้นที่ที่มีระหว่าง ที่ดิน (สค.๑ พค.๑) พื้นที่ป่าสงวน เสร็จแล้ว	(๖) อยู่ระหว่าง ดำเนินการให้ระบุ ผลการจัดทำตาม ข้อ (๒) - (๕)	(๗) ยังไม่ได้ ดำเนินการ
๑. ทต.ไชยสถาน อำเภอ ...				X	ข้อ (๒) , (๓) , (๔)	
๒.						
๑. อบต. อำเภอ						
๒.						

ตัวอย่างที่ ๕ การกรอกแบบ กรณีอยู่ระหว่างดำเนินการจัดทำแผนที่แม่บททุกประเภทของระหว่างที่ดินและประเภทเอกสารสิทธิในที่ดินตามข้อ ๒ - ๕

ผลการดำเนินการจัดทำแผนที่แม่บท						
(๑) รายชื่อเทศบาล/อบต	(๒) จัดทำในระหว่าง UTM เสร็จแล้ว	(๓) จัดทำในระหว่าง สปก. เสร็จแล้ว	(๔) จัดทำในระหว่าง น.ส. ๓ ก เสร็จแล้ว	(๕) จัดทำ ในพื้นที่ที่มีระหว่าง ที่ดิน (สค.๑ พค.๑) พื้นที่ป่าสงวน เสร็จแล้ว	(๖) อยู่ระหว่าง ดำเนินการให้ระบุ ผลการจัดทำตาม ข้อ (๒) - (๕)	(๗) ยังไม่ได้ ดำเนินการ
๑. ทต.ไชยสถาน อำเภอ ...					/	
๒.						
๑. อบต. อำเภอ						
๒.						

ตัวอย่างที่ ๖ การกรอกแบบ กรณิ อบท. ยังไม่ได้ดำเนินการจัดทำแผนที่แม่บท

(๑) รายชื่อเทศบาล/อบต	ผลการดำเนินการจัดทำแผนที่แม่บท						
	(๒) จัดทำในระหว่าง UTM เสร็จแล้ว	(๓) จัดทำในระหว่าง สปก. เสร็จแล้ว	(๔) จัดทำในระหว่าง น.ส. ๓ ก เสร็จแล้ว	(๕) จัดทำ ในพื้นที่ที่มีระหว่าง ที่ดิน (สค.๑ พค.๑) พื้นที่ป่าสงวน เสร็จแล้ว	(๖) อยู่ระหว่าง ดำเนินการให้ระบุ ผลการจัดทำตาม ข้อ (๒) - (๕)	(๗) ยังไม่ได้ ดำเนินการ	
๑. ทต.ไชยสถาน อำเภอ							—
๒.							
๑. อบต. อำเภอ							
๒.							

ตัวอย่างที่ ๗ จัดทำในระหว่างที่ดิน UTM เสร็จแล้ว แต่อยู่ระหว่างการจัดทำในระหว่าง สปก. , ระหว่าง น.ส.๓ ก และในพื้นที่ที่ไม่มีระหว่างที่ดิน (น.ส.๓ สค.๑ พค.๑ หรือ พื้นที่ป่าสงวน ฯลฯ) ยังไม่ได้ดำเนินการ

(๑) รายชื่อเทศบาล/อบต	ผลการดำเนินการจัดทำแผนที่แม่บท						
	(๒) จัดทำในระหว่าง UTM เสร็จแล้ว	(๓) จัดทำในระหว่าง สปก. เสร็จแล้ว	(๔) จัดทำในระหว่าง น.ส. ๓ ก เสร็จแล้ว	(๕) จัดทำ ในพื้นที่ที่มีระหว่าง ที่ดิน (สค.๑ พค.๑) พื้นที่ป่าสงวน เสร็จแล้ว	(๖) อยู่ระหว่าง ดำเนินการให้ระบุ ผลการจัดทำตาม ข้อ (๒) - (๕)	(๗) ยังไม่ได้ ดำเนินการ	
๑. ทต.ไชยสถาน อำเภอ	×				ข้อ (๓) - (๕)	ข้อ (๕)	
๒.							
๑. อบต. อำเภอ							
๒.							

ตัวอย่างที่ ๘ การกรอกแบบกรณีจัดทำแผนแม่บทจากระหว่างที่ติดระบบพีคตจาก (UTM) เสร็จแล้ว และไม่มีระหว่างที่ติดหรือเอกสารสิทธิ์ในที่ดิน ตามข้อ (๓) – (๕)

(๑) รายชื่อเทศบาล/อบต	ผลการดำเนินการจัดทำแผนที่แม่บท						
	(๒) จัดทำในระหว่าง UTM เสร็จแล้ว	(๓) จัดทำในระหว่าง สปก. เสร็จแล้ว	(๔) จัดทำในระหว่าง น.ส. ๓ ก เสร็จแล้ว	(๕) จัดทำ ในพื้นที่ที่ไม่มีระหว่าง ที่ดิน (สค.๑ พค.๑) พื้นที่ป่าสงวน เสร็จแล้ว	(๖) อยู่ระหว่าง ดำเนินการให้ ระบุ ผลการ จัดทำตาม ข้อ (๒) – (๕)	(๗) ยังไม่ได้ดำเนินการ	
๑. ทต.ไชยสถาน อำเภอ	X					ไม่มีข้อมูลตาม ข้อ (๓) – (๕)	
๒.							
๑. อบต. อำเภอ							
๒.							

.....