

ด่วนที่สุด

ที่ พร ๐๐๒๓.๓/ว ๒๕๕๓



ศาลากลางจังหวัดแพร่
ถนนไชยบูรณ์ พร ๕๕๐๐๐

๒๗ มิถุนายน ๒๕๕๓

เรื่อง ระบบรายงานการสำรวจข้อมูลการจัดทำแผนพัฒนาเศรษฐกิจพอเพียงท้องถิ่น (ด้านการเกษตรและแหล่งน้ำ)

เรียน นายอำเภอทุกอำเภอ / นายกเทศมนตรีเมืองแพร่

อ้างถึง หนังสือจังหวัดแพร่ ด่วนที่สุด ที่ พร ๐๐๒๓.๓/ว ๑๐๔๘ ลงวันที่ ๑๑ มีนาคม ๒๕๕๓

สิ่งที่ส่งมาด้วย สำเนาหนังสือกรมส่งเสริมการปกครองท้องถิ่น ด่วนที่สุด ที่ ๐๘๑๐.๒/ว ๑๑๖๗
ลงวันที่ ๑๓ มิถุนายน ๒๕๕๓

ตามที่กรมส่งเสริมการปกครองท้องถิ่น ได้จัดทำโปรแกรมสำเร็จรูปเพื่อให้องค์กรปกครองส่วนท้องถิ่นจัดเก็บข้อมูลด้านการเกษตรและแหล่งน้ำไว้ในระบบสารสนเทศ ผ่านระบบข้อมูลกลางขององค์กรปกครองส่วนท้องถิ่น (Info) โดยให้ท้องถิ่นอำเภอร่วมกับองค์กรปกครองส่วนท้องถิ่นสำรวจข้อมูลและจัดทำประชาคมให้ครบทุกหมู่บ้าน/ชุมชน และจัดเก็บข้อมูลในระบบสารสนเทศให้แล้วเสร็จภายในเดือนมีนาคม ๒๕๕๓ อนึ่งเทศบาลและองค์การบริหารส่วนตำบลในพื้นที่จังหวัดแพร่ จำนวน ๘๓ แห่ง ได้บันทึกข้อมูลดังกล่าวครบถ้วนแล้ว นั้น

กรมส่งเสริมการปกครองท้องถิ่น แจ้งว่า ได้ดำเนินการจัดทำคู่มือการเข้าใช้งานระบบรายงานการสำรวจข้อมูลการจัดทำแผนพัฒนาเศรษฐกิจพอเพียงท้องถิ่น (ด้านการเกษตรและแหล่งน้ำ) เพื่อให้องค์กรปกครองส่วนท้องถิ่นสามารถดูข้อมูลและใช้ประโยชน์จากข้อมูลดังกล่าวได้ โดยมีรายละเอียดตามคู่มือที่ส่งมาพร้อมนี้

จึงเรียนมาเพื่อทราบ สำหรับอำเภอ แจ้งให้เทศบาลตำบลและองค์การบริหารส่วนตำบลในพื้นที่ได้รับทราบต่อไป

ขอแสดงความนับถือ

(นายนิพันธ์ บุญหลวง)

รองผู้ว่าราชการจังหวัด ปฏิบัติราชการแทน
ผู้ว่าราชการจังหวัดแพร่

สำนักงานส่งเสริมการปกครองท้องถิ่นจังหวัด

กลุ่มงานส่งเสริมและพัฒนาท้องถิ่น

โทรศัพท์ ๐-๕๕๕๓-๔๑๑๙, ๐-๕๕๕๓-๔๕๐๔ - ๕ ต่อ ๑๑ โทรสารต่อ ๒๕

www.phraelocal.go.th

๐๕
๑๐๖

ด่วนที่สุด

ที่ มท ๐๘๑๐.๒/ว ๑๖๖๗



สำนักงานส่งเสริมการปกครองท้องถิ่นจังหวัดแพร่
เลขรับ ๒151
วันที่ 15 ส.ย. 2559
เวลา

กรมส่งเสริมการปกครองท้องถิ่น
ถนนนครราชสีมา เขตดุสิต กทม. ๑๐๓๐๐

๑๓ มิถุนายน ๒๕๕๙

เรื่อง ระบบรายงานการสำรวจข้อมูลการจัดทำแผนพัฒนาเศรษฐกิจพอเพียงท้องถิ่น (ด้านการเกษตรและแหล่งน้ำ)
(Local Sufficiency Economy Plan : LSEP)

เรียน ผู้ว่าราชการจังหวัด ทุกจังหวัด

อ้างถึง หนังสือกรมส่งเสริมการปกครองท้องถิ่น ด่วนที่สุด ที่ มท ๐๘๑๐.๒/ว ๕๖๕ ลงวันที่ ๗ มีนาคม ๒๕๕๙
สิ่งที่ส่งมาด้วย คู่มือการเข้าใช้งานฯ จำนวน ๑ ชุด

ตามที่กรมส่งเสริมการปกครองท้องถิ่นได้แจ้งเรื่อง การสำรวจข้อมูลเพื่อจัดทำแผนพัฒนาเศรษฐกิจพอเพียงท้องถิ่น (ด้านการเกษตรและแหล่งน้ำ) โดยให้ท้องถิ่นอำเภอร่วมกับองค์กรปกครองส่วนท้องถิ่นสำรวจข้อมูลและจัดทำประชาคมให้ครบทุกหมู่บ้าน/ชุมชน ภายในเดือนกุมภาพันธ์ ๒๕๕๙ และจัดเก็บข้อมูลในระบบสารสนเทศและประมวลผลให้แล้วเสร็จภายในเดือนมีนาคม ๒๕๕๙ นั้น

กรมส่งเสริมการปกครองท้องถิ่น ได้ดำเนินการจัดทำคู่มือการเข้าใช้งานระบบรายงานการสำรวจข้อมูลการจัดทำแผนพัฒนาเศรษฐกิจพอเพียงท้องถิ่น (ด้านการเกษตรและแหล่งน้ำ) เพื่อให้องค์กรปกครองส่วนท้องถิ่นสามารถดูข้อมูลและใช้ประโยชน์จากข้อมูลดังกล่าวได้ จึงขอให้จังหวัดแจ้งองค์กรปกครองส่วนท้องถิ่นในพื้นที่ทราบ รายละเอียดปรากฏตามสิ่งที่ส่งมาด้วย

จึงเรียนมาเพื่อโปรดทราบและพิจารณาดำเนินการต่อไป

ขอแสดงความนับถือ

(นายจรินทร์ จักกะพาก)
อธิบดีกรมส่งเสริมการปกครองท้องถิ่น

สำนักพัฒนาและส่งเสริมการบริหารงานท้องถิ่น

ส่วนแผนพัฒนาท้องถิ่น

โทร. ๐ ๒๒๔๑ ๙๐๐๐ ต่อ ๒๑๒๒-๔

โทรสาร ๐ ๒๒๔๓ ๒๒๓๐

คู่มือการใช้งาน
ระบบรายงานการสำรวจข้อมูลการจัดทำแผนพัฒนาเศรษฐกิจพอเพียงท้องถิ่น LSEP
ผ่านระบบสารสนเทศบนเว็บไซต์อินทราเน็ตของ สก.
(สำหรับ อปท.)

๑. การเข้าสู่ระบบ

เปิดโปรแกรม Web Browser (Google Chrome, Firefox) จากนั้นพิมพ์ URL <http://www.dla.go.th> เพื่อเข้าสู่เว็บไซต์กรมส่งเสริมการปกครองท้องถิ่น แล้วคลิกเลือกเมนู “ระบบสารสนเทศเพื่อการวางแผน” จากหัวข้อ “ระบบสารสนเทศ” ตามภาพที่ ๑

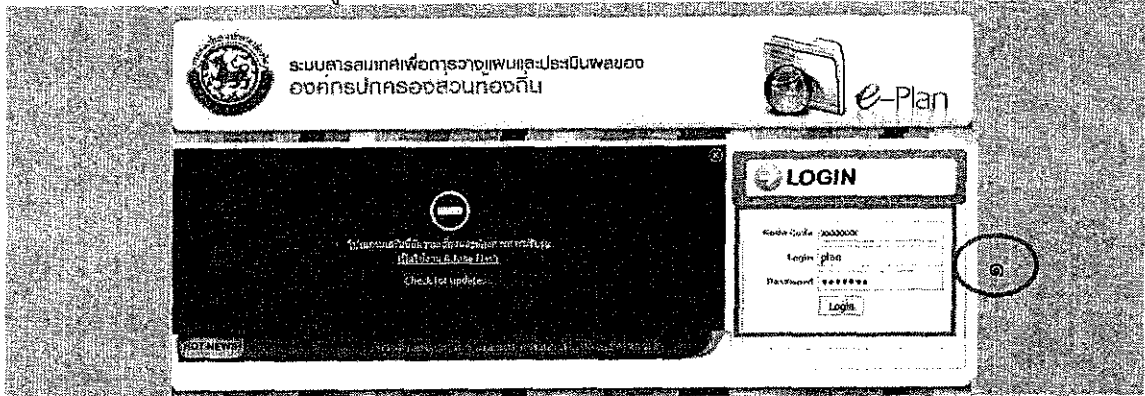


ภาพที่ ๑ เว็บไซต์กรมส่งเสริมการปกครองท้องถิ่น

๒. การเปิดรายงาน


หลังจากทำตามข้อ ๑ แล้วจะปรากฏหน้าจอระบบสารสนเทศเพื่อการวางแผนและประเมินผลของ อปท. ให้ดำเนินการ ดังนี้

๒.๑ รายงานผลการประเมินประสิทธิภาพขององค์กรปกครองส่วนท้องถิ่น ระดับประเทศ ขั้นตอนที่ ๑ เข้าสู่ระบบโดยใช้ Login ของ plan ตามภาพที่ ๒




ภาพที่ ๒ หน้าจอเข้าสู่ระบบสารสนเทศเพื่อการวางแผนและประเมินผลของ อปท.

ขั้นตอนที่ ๒ เลือกเมนู รายงาน eco ตามภาพที่ ๓



ภาพที่ ๓ หน้าจอระบบสารสนเทศเพื่อการวางแผนและประเมินผลของ อปท.

ขั้นตอนที่ ๓ เลือก view เพื่อดูข้อมูลตามหัวข้อที่ต้องการดูข้อมูล หรือ excel เพื่อดาวน์โหลดไฟล์ข้อมูลตามหัวข้อที่ต้องการดาวน์โหลด ตามภาพที่ ๔



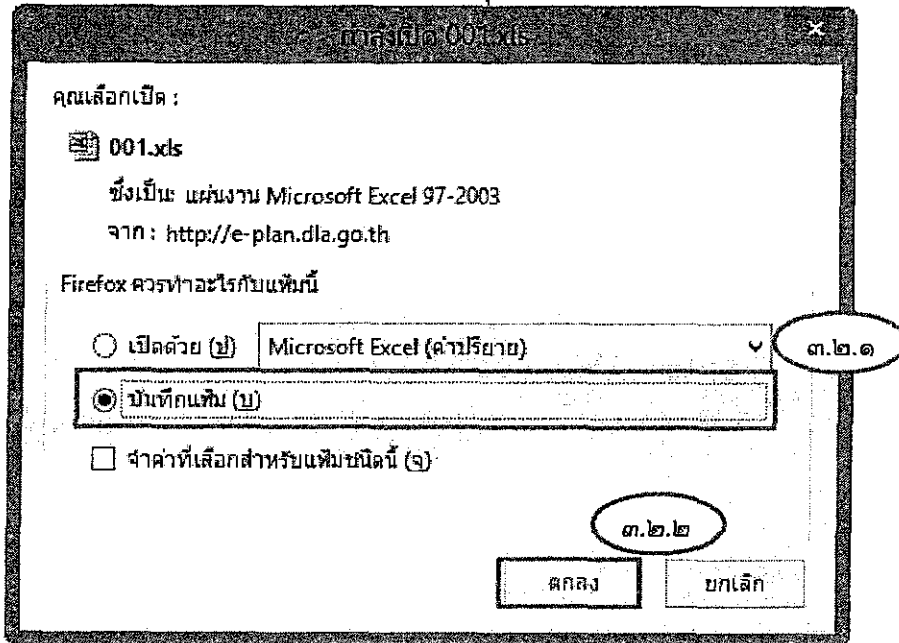
ภาพที่ ๔ หน้าจอรายงานการสำรวจข้อมูลการจัดทำแผนพัฒนาเศรษฐกิจพอเพียงท้องถิ่น LSEP

ขั้นตอนที่ ๓.๑ เลือก view เพื่อดูข้อมูลตามหัวข้อที่ต้องการดูข้อมูล สามารถตรวจสอบราคากลางได้ โดยเลือกที่ ราคากลาง ตามภาพที่ ๕

ชื่อหมู่บ้าน	2.1 ประเภทของการบริการเกษตร (หมู่บ้าน)				ราคากลาง ปี 2558 (หน่วย : บาท/ไร่)				ตำบล	ราคาขายเฉลี่ย (บาท./ไร่)
	จำนวนครัวเรือน (ครัวเรือน)	จำนวนไร่ (ไร่)	ผลผลิตเฉลี่ย (กก./ไร่)	ต้นทุนเฉลี่ย (บาท./ไร่)	ค่าจ้าง	ปุ๋ย	สารเคมี	ค่าเช่า		
บ้านประชาว	0	0	0.00	0.00	3.00	113	1,350	300.00	350.00	350.00
บ้านสวนเงิน	0	0	0.00	0.00	0.00	0	0	0.00	0.00	0.00
บ้านทราย	0	0	0.00	0.00	0.00	49	1,656	0.00	0.00	0.00
บ้านทราย	0	0	0.00	0.00	0.00	31	1,763	0.00	0.00	0.00
บ้านบางมีหม	0	0	0.00	0.00	0.00	16	804	300.00	350.00	350.00
บ้านบางโพธิ์เหนือ	0	0	0.00	0.00	0.00	26	1,100	300.00	350.00	350.00
บ้านบางโพธิ์ใต้	9	0	0.00	0.00	0.00	80	1,351	300.00	350.00	350.00

ภาพที่ ๕ หน้าจอรายงานการสำรวจข้อมูลการจัดทำแผนพัฒนาเศรษฐกิจพอเพียงท้องถิ่น LSEP

ขั้นตอนที่ ๓.๒ เลือก excel เพื่อดาวน์โหลดไฟล์ข้อมูลตามหัวข้อที่ต้องการดาวน์โหลด ระบบจะแสดงป๊อปอัพการดาวน์โหลดให้เลือก บันทึกแฟ้ม จากนั้นกดปุ่ม ตกลง ตามภาพที่ ๕



ภาพที่ ๕ ป๊อปอัพการดาวน์โหลดแบบสำรวจข้อมูลการจัดทำแผนพัฒนาเศรษฐกิจพอเพียงท้องถิ่น LSEP