



ที่ พร ๐๐๒๓.๓/ว ๑๔๗/๓

ศาลากลางจังหวัดแพร่
ถนนไชยบูรณ์ พร ๕๔๐๐๐

๕ เมษายน ๒๕๖๒

เรื่อง การเตรียมความพร้อมและการดำเนินการตามพระราชบัญญัติภาษีที่ดินและสิ่งปลูกสร้าง พ.ศ.๒๕๖๒

เรียน นายอำเภอทุกอำเภอ และนายกเทศมนตรีเมืองแพร่

อ้างถึง หนังสือจังหวัดแพร่ ที่ พร ๐๐๒๓.๓/ว ๓๐๙ ลงวันที่ ๒๓ มกราคม ๒๕๖๑

สิ่งที่ส่งมาด้วย หนังสือกรมส่งเสริมการปกครองท้องถิ่น ที่ มท ๐๘๐๘.๓/ว ๑๓๒๓
ลงวันที่ ๒๘ มีนาคม ๒๕๖๒ จำนวน ๑ ฉบับ

ตามที่กรมส่งเสริมการปกครองท้องถิ่นได้แจ้งให้องค์กรปกครองส่วนท้องถิ่น (องค์การบริหารส่วนตำบลและเทศบาล) เร่งดำเนินการจัดทำแผนที่ภาษีและทะเบียนทรัพย์สินให้แล้วเสร็จโดยเร็ว พร้อมทั้งแนะนำให้องค์กรปกครองส่วนท้องถิ่นนำโปรแกรมแผนที่ภาษีและทะเบียนทรัพย์สิน (LTAX ๓๐๐๐) และโปรแกรมประยุกต์ระบบสารสนเทศภูมิศาสตร์ (LTAX GIS) ไปใช้ในการจัดทำแผนที่ภาษีและทะเบียนทรัพย์สิน เพื่อให้องค์กรปกครองส่วนท้องถิ่นมีฐานข้อมูลบัญชีรายการที่ดินและสิ่งปลูกสร้างครบถ้วนสมบูรณ์ เป็นมาตรฐานเดียวกัน สามารถจัดเก็บภาษีได้อย่างมีประสิทธิภาพและทันเวลาที่ร่างพระราชบัญญัติภาษีที่ดินและสิ่งปลูกสร้าง พ.ศ. จะมีผลบังคับใช้ นั้น

เนื่องจากพระราชบัญญัติภาษีที่ดินและสิ่งปลูกสร้าง พ.ศ.๒๕๖๒ มีผลบังคับใช้ตั้งแต่วันที่ ๑๓ มีนาคม ๒๕๖๒ มีบทบัญญัติให้กรมที่ดินจัดส่งข้อมูลรูปแบบที่ดินและข้อมูลเอกสารสิทธิของที่ดินและสิ่งปลูกสร้างที่ตั้งอยู่ในเขตพื้นที่ขององค์กรปกครองส่วนท้องถิ่นให้แก่องค์กรปกครองส่วนท้องถิ่นนั้นๆ เพื่อใช้ในการเตรียมการจัดเก็บภาษีที่ดินและสิ่งปลูกสร้างภายในหกสิบวัน นับแต่วันที่พระราชบัญญัติฯ ใช้บังคับ และได้รับแจ้งจากกรมที่ดินเกี่ยวกับแนวทางปฏิบัติในการจัดส่งข้อมูลดังกล่าวให้แก่องค์กรปกครองส่วนท้องถิ่น เพื่อเป็นการเตรียมความพร้อมให้แก่องค์กรปกครองส่วนท้องถิ่นในการจัดเก็บภาษีที่ดินและสิ่งปลูกสร้าง ตามพระราชบัญญัติภาษีที่ดินและสิ่งปลูกสร้าง พ.ศ.๒๕๖๒ จึงให้ดำเนินการ ดังนี้

๑. แจ้งแนวทางปฏิบัติในการรับมอบข้อมูลรูปแบบที่ดินและข้อมูลเอกสารสิทธิของที่ดินและสิ่งปลูกสร้างที่ตั้งอยู่ในเขตพื้นที่ขององค์กรปกครองส่วนท้องถิ่นจากกรมที่ดิน แก่เทศบาล องค์การบริหารส่วนตำบล ดำเนินการ ดังนี้

๑.๑ ให้ผู้บริหารท้องถิ่นทำหนังสือมอบหมายพนักงานส่วนท้องถิ่นเป็นผู้รับมอบและดูแลรักษาข้อมูลที่ดินเป็นลายลักษณ์อักษร จำนวน ๑ คน ต่อ ๑ องค์กรปกครองส่วนท้องถิ่น เพื่อป้องกันมิให้มีการเปิดเผยหรือเผยแพร่ข้อมูล พร้อมทั้งแจ้งให้ผู้รับมอบหมายเข้าไปลงทะเบียนขอรับรหัสผ่าน (Password) เพื่อใช้ในการเปิดข้อมูลดังกล่าวผ่านเว็บไซต์ <http://tax.dol.go.th> ของกรมที่ดิน โดยให้ลงทะเบียนได้ตั้งแต่วันที่ ๒๙ มีนาคม ๒๕๖๒ เป็นต้นไป และกรณีองค์กรปกครองส่วนท้องถิ่นไม่ได้รับข้อมูล หรือรับแล้วไม่สามารถเปิดใช้ข้อมูลได้ให้แจ้งปัญหาไปยังกรมที่ดินทางไปรษณีย์อิเล็กทรอนิกส์ DLATAX@dol.go.th

/ ๑.๒ ให้องค์กร ...

๑.๒ ให้องค์กรปกครองส่วนท้องถิ่นนำข้อมูลรูปแปลงที่ดินไปจัดทำหรือปรับปรุงแผนที่แม่บทในระบบสารสนเทศภูมิศาสตร์ (GIS) และนำข้อมูลเอกสารสิทธิของที่ดินและสิ่งปลูกสร้างไปคัดลอกลงในแบบสำรวจข้อมูลเกี่ยวกับที่ดิน สิ่งปลูกสร้าง และอาคารชุด ที่กรมส่งเสริมการปกครองท้องถิ่นกำหนด เพื่อนำไปใช้ประกอบสำรวจและจัดทำบัญชีรายการที่ดินและสิ่งปลูกสร้างที่อยู่ภายในเขตองค์กรปกครองส่วนท้องถิ่น เพื่อให้ทราบข้อมูลเกี่ยวกับที่ดินและสิ่งปลูกสร้าง


๑.๓ เมื่อองค์กรปกครองส่วนท้องถิ่นได้สำรวจข้อมูลที่ดินและสิ่งปลูกสร้างในขั้นตอนการสำรวจภาคสนาม และจัดทำแผนที่แนวเขตองค์กรปกครองส่วนท้องถิ่นในระบบสารสนเทศภูมิศาสตร์ (GIS) ที่ถูกต้องเสร็จแล้ว ให้องค์กรปกครองส่วนท้องถิ่นจัดส่งข้อมูลแนวเขตองค์กรปกครองส่วนท้องถิ่นในรูปแบบ Shape File ไปให้กรมที่ดินทางไปรษณีย์อิเล็กทรอนิกส์ mapping-center@dol.go.th เพื่อกรมที่ดินจะนำไปใช้ในการแจ้งข้อมูลที่ดินหรือสิ่งปลูกสร้างที่ครบถ้วนถูกต้องต่อองค์กรปกครองส่วนท้องถิ่น กรณีมีการโอนกรรมสิทธิ์หรือสิทธิครอบครองหรือการจดทะเบียนการเช่าที่ดินหรือสิ่งปลูกสร้างเป็นรายเดือนตามที่กฎหมายกำหนดต่อไป

๒. ให้อำเภอเร่งรัดเทศบาลและองค์การบริหารส่วนตำบลที่ยังไม่ได้จัดทำแผนที่ภาษีและทะเบียนทรัพย์สิน หรืออยู่ระหว่างการจัดทำแผนที่ภาษีและทะเบียนทรัพย์สิน ดำเนินการให้แล้วเสร็จโดยเร็ว ทั้งนี้ เพื่อให้สามารถจัดเก็บภาษีที่ดินและสิ่งปลูกสร้างตามพระราชบัญญัติภาษีที่ดินและสิ่งปลูกสร้าง พ.ศ.๒๕๖๒ ได้ตั้งแต่วันที่ ๑ มกราคม ๒๕๖๓ เป็นต้นไป

รายละเอียดตามสิ่งที่ส่งมาด้วย

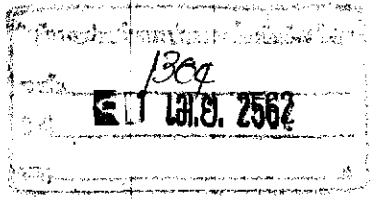
จึงเรียนมาเพื่อทราบและดำเนินการต่อไป

ขอแสดงความนับถือ


(นายโชคดี อมรวัฒน์)
รองผู้ว่าราชการจังหวัด ปฏิบัติราชการแทน
ผู้ว่าราชการจังหวัดแพร่

สำนักงานส่งเสริมการปกครองท้องถิ่นจังหวัด
กลุ่มงานส่งเสริมและพัฒนาท้องถิ่น
โทร. ๐-๕๕๕๓-๔๑๑๙ ต่อ ๓๐๕

๑๖
1304



ด่วนที่สุด

ที่ มท ๐๘๐๘.๓/ว ๑ ๓๓๖๒



กรมส่งเสริมการค้าระหว่างประเทศ
ถนนนครราชสีมา เขตดุสิต กทม. ๑๐๓๐๐

๒๒ มีนาคม ๒๕๖๒

เรื่อง การเตรียมความพร้อมและการดำเนินการตามพระราชบัญญัติภาษีที่ดินและสิ่งปลูกสร้าง พ.ศ. ๒๕๖๒

เรียน ผู้ว่าราชการจังหวัด ทุกจังหวัด

อ้างถึง หนังสือกระทรวงมหาดไทย ด่วนมาก ที่ มท ๐๘๐๘.๓/๐๑๐๗ ลงวันที่ ๘ มกราคม ๒๕๖๑

- สิ่งที่ส่งมาด้วย ๑. หนังสือกรมที่ดิน ด่วนที่สุด ที่ มท ๐๕๒๕.๒/๓๔๘๑ ลงวันที่ ๒๒ มีนาคม ๒๕๖๒ จำนวน ๑ ฉบับ
- ๒. แบบสำรวจข้อมูลเกี่ยวกับที่ดิน สิ่งปลูกสร้าง และอาคารชุด จำนวน ๓ ฉบับ

ตามที่กระทรวงมหาดไทยได้แจ้งผู้ว่าราชการจังหวัด ทุกจังหวัด เพื่อแจ้งองค์กรปกครองส่วนท้องถิ่น (เทศบาล องค์การบริหารส่วนตำบล และเมืองพัทยา) เตรียมความพร้อมรองรับการจัดเก็บภาษีที่ดินและสิ่งปลูกสร้าง โดยองค์กรปกครองส่วนท้องถิ่นซึ่งจัดทำแผนที่ภาษีและทะเบียนทรัพย์สินตามระเบียบกระทรวงมหาดไทยว่าด้วยแผนที่ภาษีและทะเบียนทรัพย์สินขององค์กรปกครองส่วนท้องถิ่น พ.ศ. ๒๕๕๐ เสร็จแล้ว ให้ตรวจสอบข้อมูลที่จะใช้เป็นฐานในการจัดเก็บ ว่ามีเพียงพอที่จะประเมินภาษีที่ดินและสิ่งปลูกสร้างหรือไม่ และองค์กรปกครองส่วนท้องถิ่นซึ่งยังไม่ได้จัดทำแผนที่ภาษีและทะเบียนทรัพย์สิน และอยู่ระหว่างการจัดทำแผนที่ภาษีและทะเบียนทรัพย์สิน ให้เร่งดำเนินการให้แล้วเสร็จโดยเร็ว ความละเอียดตามหนังสือที่อ้างถึงนั้น

กรมส่งเสริมการค้าระหว่างประเทศขอเรียนว่า เนื่องจากพระราชบัญญัติภาษีที่ดินและสิ่งปลูกสร้าง พ.ศ. ๒๕๖๒ ซึ่งมีผลใช้บังคับตั้งแต่วันที่ ๑๓ มีนาคม ๒๕๖๒ มีบทบัญญัติให้กรมที่ดินจัดส่งข้อมูลรูปแปลงที่ดินและข้อมูลเอกสารสิทธิของที่ดินและสิ่งปลูกสร้างที่ตั้งอยู่ในเขตพื้นที่ขององค์กรปกครองส่วนท้องถิ่นให้แก่องค์กรปกครองส่วนท้องถิ่นนั้นๆ เพื่อใช้ในการเตรียมการจัดเก็บภาษีที่ดินและสิ่งปลูกสร้างภายในหกสิบวัน นับแต่วันที่พระราชบัญญัติฯ ใช้บังคับ และได้รับแจ้งจากกรมที่ดินเกี่ยวกับแนวทางปฏิบัติในการจัดส่งข้อมูลดังกล่าวให้แก่องค์กรปกครองส่วนท้องถิ่น ดังนั้น เพื่อเป็นการเตรียมความพร้อมให้แก่องค์กรปกครองส่วนท้องถิ่นในการจัดเก็บภาษีที่ดินและสิ่งปลูกสร้าง ตามพระราชบัญญัติภาษีที่ดินและสิ่งปลูกสร้าง พ.ศ. ๒๕๖๒ จึงขอให้จังหวัดดำเนินการ ดังนี้

๑. แจ้งแนวทางปฏิบัติในการรับมอบข้อมูลรูปแปลงที่ดินและข้อมูลเอกสารสิทธิของที่ดินและสิ่งปลูกสร้างที่ตั้งอยู่ในเขตพื้นที่ขององค์กรปกครองส่วนท้องถิ่นจากกรมที่ดิน แก่เทศบาล องค์การบริหารส่วนตำบล และเมืองพัทยาดำเนินการ ดังนี้

๑.๑ ให้ผู้บริหารท้องถิ่นทำหนังสือมอบหมายพนักงานส่วนท้องถิ่นเป็นผู้รับมอบและดูแลรักษาข้อมูลที่ดินเป็นลายลักษณ์อักษร จำนวน ๑ คน ต่อ ๑ องค์กรปกครองส่วนท้องถิ่น เพื่อป้องกันมิให้มีการเปิดเผยหรือเผยแพร่ข้อมูล หรือทำให้ข้อมูลดังกล่าวรั่วไหล พร้อมทั้งแจ้งให้ผู้ที่ได้รับมอบหมายเข้าไปลงทะเบียนขอรับรหัสผ่าน (Password) เพื่อใช้ในการเปิดข้อมูลดังกล่าวผ่านเว็บไซต์ <https://tax.dol.go.th> ของกรมที่ดิน โดยให้ลงทะเบียนได้ตั้งแต่วันที่ ๒๙ มีนาคม ๒๕๖๒ เป็นต้นไป และกรณีองค์กรปกครองส่วนท้องถิ่นไม่ได้รับข้อมูล หรือรับแล้วไม่สามารถเปิดใช้ข้อมูลได้ให้แจ้งปัญหาไปยังกรมที่ดินทางไปรษณีย์อิเล็กทรอนิกส์ DLATAX@dol.go.th

/๑.๒ ให้องค์กร...

๑.๒ ให้องค์กรปกครองส่วนท้องถิ่นนำข้อมูลรูปแปลงที่ดินไปจัดทำหรือปรับปรุงแผนที่แม่บทในระบบสารสนเทศภูมิศาสตร์ (GIS) และนำข้อมูลเอกสารสิทธิของที่ดินและสิ่งปลูกสร้างไปคัดลอกลงในแบบสำรวจข้อมูลเกี่ยวกับที่ดิน สิ่งปลูกสร้าง และอาคารชุด ที่กรมส่งเสริมการปกครองท้องถิ่นกำหนดเพื่อนำไปใช้ประกอบการสำรวจและจัดทำบัญชีรายการที่ดินและสิ่งปลูกสร้างที่อยู่ภายในเขตองค์กรปกครองส่วนท้องถิ่น เพื่อให้ทราบข้อมูลเกี่ยวกับที่ดินและสิ่งปลูกสร้าง

๑.๓ เมื่อองค์กรปกครองส่วนท้องถิ่นได้สำรวจข้อมูลที่ดินและสิ่งปลูกสร้างในขั้นตอนการสำรวจภาคสนาม และจัดทำแผนที่แนวเขตองค์กรปกครองส่วนท้องถิ่นในระบบสารสนเทศภูมิศาสตร์ (GIS) ที่ถูกต้องเสร็จแล้ว ให้องค์กรปกครองส่วนท้องถิ่นจัดส่งข้อมูลแนวเขตองค์กรปกครองส่วนท้องถิ่นในรูปแบบ Shape File ไปให้กรมที่ดินทางไปรษณีย์อิเล็กทรอนิกส์ mapping-center@dol.go.th เพื่อกรมที่ดินจะได้นำไปใช้ในการแจ้งข้อมูลที่ดินหรือสิ่งปลูกสร้างที่ครบถ้วนถูกต้องต่อองค์กรปกครองส่วนท้องถิ่น กรณีมีการโอนกรรมสิทธิ์หรือสิทธิครอบครองหรือการจดทะเบียนการเช่าในที่ดินหรือสิ่งปลูกสร้างเป็นรายเดือนตามที่กฎหมายกำหนดต่อไป

๒. ให้จังหวัดติดตาม เร่งรัดและกำกับดูแลเทศบาล (รวมเมืองพัทยา) ซึ่งยังไม่ได้จัดทำแผนที่ภาษีและทะเบียนทรัพย์สิน หรืออยู่ระหว่างการจัดทำแผนที่ภาษีและทะเบียนทรัพย์สิน ดำเนินการให้แล้วเสร็จโดยเร็ว และสั่งการให้อำเภอ ติดตาม เร่งรัดและกำกับดูแลองค์การบริหารส่วนตำบล ซึ่งยังไม่ได้จัดทำแผนที่ภาษีและทะเบียนทรัพย์สิน หรืออยู่ระหว่างการจัดทำแผนที่ภาษีและทะเบียนทรัพย์สิน ดำเนินการให้แล้วเสร็จโดยเร็ว ทั้งนี้ เพื่อให้สามารถจัดเก็บภาษีที่ดินและสิ่งปลูกสร้างตามพระราชบัญญัติภาษีที่ดินและสิ่งปลูกสร้าง พ.ศ. ๒๕๖๒ ได้ตั้งแต่วันที่ ๑ มกราคม ๒๕๖๓ เป็นต้นไป
รายละเอียดปรากฏตามสิ่งที่ส่งมาด้วยพร้อมนี้

จึงเรียนมาเพื่อโปรดพิจารณาดำเนินการต่อไป

ขอแสดงความนับถือ



(นายสันติธร ยิ้มละมัย)

รองอธิบดี ปฏิบัติราชการแทน
อธิบดีกรมส่งเสริมการปกครองท้องถิ่น

สำนักบริหารการคลังท้องถิ่น

ส่วนนโยบายการคลังและพัฒนารายได้

โทรศัพท์ ๐-๒๒๕๑-๐๗๕๕

โทรสาร ๐-๒๒๕๑-๘๘๘๘

ผู้ประสานงาน นายผลภูมิ มหันตปัญญา โทร. ๐๘-๖๘๒๙-๖๙๖๑

ด่วนที่สุด

ที่ มท ๐๕๒๕.๒/๗๔๗๑



กรมส่งเสริมการปกครองท้องถิ่น
เลขรับ 16783
วันที่ ๒๒ มี.ค. ๒๕๖๒
เวลา.....

กรมที่ดิน

ศูนย์ราชการเฉลิมพระเกียรติ ๘๐ พรรษา

อาคารรัฐประศาสนภักดี ถนนแจ้งวัฒนะ

แขวงทุ่งสองห้อง เขตหลักสี่ กรุงเทพฯ ๑๐๒๑๐

๒๒ มีนาคม ๒๕๖๒

เรื่อง การเตรียมความพร้อมและการดำเนินการตามพระราชบัญญัติภาษีที่ดินและสิ่งปลูกสร้าง พ.ศ. ๒๕๖๒
เรียน อธิบดีกรมส่งเสริมการปกครองท้องถิ่น

สำนักบริหารการคลังท้องถิ่น
เลขที่รับ 2565
วันที่ 22 มี.ค. 2562
เวลา.....

สำนักเลขาธิการคณะรัฐมนตรี ได้ประกาศพระราชบัญญัติภาษีที่ดินและสิ่งปลูกสร้าง พ.ศ. ๒๕๖๒ ในราชกิจจานุเบกษา เล่ม ๑๓๖ ตอนที่ ๓๐ ก วันที่ ๑๒ มีนาคม ๒๕๖๒ มีผลบังคับใช้ตั้งแต่วันที่ถัดจากวันประกาศในราชกิจจานุเบกษาเป็นต้นไป คือ วันที่ ๑๓ มีนาคม ๒๕๖๒ เว้นแต่การจัดเก็บภาษีสำหรับที่ดินและสิ่งปลูกสร้างตามพระราชบัญญัตินี้ ให้บังคับใช้ตั้งแต่วันที่ ๑ มกราคม ๒๕๖๓ เป็นต้นไป

กรมที่ดินได้ประชุมหารือร่วมกับกรมส่งเสริมการปกครองท้องถิ่น เพื่อกำหนดแนวทางการจัดส่งข้อมูลที่ดินให้เป็นไปตามมาตรา ๙๒ แห่งพระราชบัญญัติภาษีที่ดินและสิ่งปลูกสร้าง พ.ศ. ๒๕๖๒ เมื่อวันที่ ๑๔ มีนาคม ๒๕๖๒ โดยมีแนวทางปฏิบัติ ดังนี้ กรมที่ดินจะจัดส่งข้อมูลที่ดินที่เข้ารหัสรักษาความปลอดภัยของข้อมูล ประกอบด้วย ข้อมูลรูปแปลงที่ดิน ข้อมูลทะเบียนที่ดิน และข้อมูลห้องชุด ตามเขตปกครองตำบลของกรมการปกครองผ่านทางไปรษณีย์อิเล็กทรอนิกส์ (E-mail) เป็นรายองค์การปกครองส่วนท้องถิ่น โดยจะเริ่มส่งข้อมูลตั้งแต่วันที่ ๑๗ เมษายน ๒๕๖๒ แล้วเสร็จภายในวันที่ ๓๐ เมษายน ๒๕๖๒ และการรับส่งข้อมูล องค์การปกครองส่วนท้องถิ่นแต่ละแห่ง มอบหมายเจ้าหน้าที่ผู้รับมอบและดูแลรักษาข้อมูลที่ดินเป็นลายลักษณ์อักษร และให้ลงทะเบียนผ่านระบบทางอินเทอร์เน็ตที่สำนักเทคโนโลยีสารสนเทศ กรมที่ดินพัฒนาขึ้น โดยให้ลงทะเบียนได้ตั้งแต่วันที่ ๒๙ มีนาคม ๒๕๖๒ เป็นต้นไป และผู้ลงทะเบียนจะได้รับรหัสผ่าน (Password) เพื่อใช้ในการเปิดข้อมูลที่ดินดังกล่าว

กรมที่ดิน ขอแจ้งรายละเอียด เกี่ยวกับการจัดส่งข้อมูลรูปแปลงที่ดินและข้อมูลเอกสารสิทธิของที่ดินและสิ่งปลูกสร้างที่ตั้งอยู่ในเขตพื้นที่ขององค์การปกครองส่วนท้องถิ่นให้องค์การปกครองส่วนท้องถิ่น

๑) เว็บไซต์ในการลงทะเบียนของเจ้าหน้าที่ขององค์การปกครองส่วนท้องถิ่น (อปท.) ผู้ได้รับมอบหมายในการดูแลรักษาข้อมูลที่ดิน คือ <https://tax.dol.go.th>


/ ๒) E-mail...

-๒ -

๒) E-mail ในการแจ้งปัญหา กรณีไม่ได้รับข้อมูล หรือรับแล้วไม่สามารถเปิดใช้ข้อมูลได้ คือ DLATAX@ dol.go.th

จึงเรียนมาเพื่อโปรดทราบและดำเนินการในส่วนที่เกี่ยวข้อง

ขอแสดงความนับถือ



(นายวราพงษ์ เกียรตินิยมรุ่ง)

ที่ปรึกษาด้านวิศวกรรมสำรวจ ปฏิบัติราชการแทน
อธิบดีกรมที่ดิน

ศูนย์ข้อมูลแผนที่รูปแปลงที่ดิน

โทร. ๐ ๒๕๐๓ ๒๗๗๓

โทรสาร ๐ ๒๕๐๓ ๓๓๖๕

แบบสำรวจข้อมูลเกี่ยวกับสิ่งปลูกสร้าง

แผนที่.....ใน.....แผ่น

รหัสชื่อ

ชื่อองค์กรปกครองส่วนท้องถิ่น.....
 ชื่อ-สกุล : เจ้าของสิ่งปลูกสร้าง..... เลขที่บัตรประจำตัวประชาชน.....
 ที่อยู่ : บ้านเลขที่..... หมู่ที่/ชุมชน..... ถนน..... ซอย.....
 ตำบล/แขวง..... อำเภอ/เขต..... จังหวัด.....
 ชื่อ-สกุล : ผู้ครอบครองหรือทำประโยชน์ในสิ่งปลูกสร้างของรัฐ..... เลขที่บัตรประจำตัวประชาชน.....
 ที่อยู่ : บ้านเลขที่..... หมู่ที่/ชุมชน..... ถนน..... ซอย.....
 ตำบล/แขวง..... อำเภอ/เขต..... จังหวัด.....

บ้านเลขที่	ประเภทสิ่งปลูกสร้าง (ตามบัญชีกรมธนารักษ์)	ลักษณะสิ่งปลูกสร้าง			จำนวน		ขนาด (ม.)	อายุ (ปี)	ให้เช่า	ลักษณะการใช้ประโยชน์ (ตรม.)			จดทะเบียนสัญญาเช่า จำนวน (ปี)	หมายเหตุ
		ไม้	ตึก	ครึ่งตึก ครึ่งไม้	พื้นที่	ห้อง				กว้าง	ยาว	อยู่อาศัยเอง		

ลงชื่อผู้สำรวจ.....
 (.....)
 ตำแหน่ง.....
 ว/ศป./...../.....

ลงชื่อผู้ตรวจ.....
 (.....)
 ตำแหน่ง.....
 ว/ศป./...../.....