

# ด่วนที่สุด

ที่ พร ๐๐๒๓.๑/ว ๓๘๐



ศาลากลางจังหวัดแพร่  
ถนนไชยบุรีมร พร ๕๕๐๐๐

๓๑ กรกฎาคม ๒๕๖๒

เรื่อง การสำรวจพื้นที่จุดติดตั้ง Free Wi-Fi ในพื้นที่ชุมชนในเขตพื้นที่รับผิดชอบขององค์กรปกครองส่วนท้องถิ่น  
เรียน นายอำเภอทุกอำเภอ นายกองค้การบริหารส่วนจังหวัดแพร่ และนายกเทศมนตรีเมืองแพร่

สิ่งที่ส่งมาด้วย ๑. แบบสำรวจข้อมูลจุดติดตั้ง Free Wi-Fi จำนวน ๑ ชุด  
๒. คู่มือการบันทึกข้อมูลการสำรวจจุดติดตั้ง Free Wi-Fi จำนวน ๑ ชุด

กรมส่งเสริมการปกครองท้องถิ่น แจ้งให้ดำเนินการสำรวจพื้นที่ และความต้องการที่จะติดตั้ง Free Wi-Fi ในพื้นที่ชุมชนในเขตพื้นที่รับผิดชอบขององค์กรปกครองส่วนท้องถิ่น ตามนโยบายของรัฐบาลในการขับเคลื่อนปฏิรูปประเทศในด้านต่างๆ เพื่อปรับแก้ จัดระบบ ปรับทิศทาง แปะสร้างหนทางพัฒนาประเทศให้เจริญ รัฐบาลจึงได้ประกาศนโยบายดิจิทัลเพื่อเศรษฐกิจและสังคม (Digital Economy) ซึ่งมีสาระสำคัญในการนำเทคโนโลยีสารสนเทศและการสื่อสาร (ICT) มาใช้เป็นเครื่องมือสนับสนุนการพัฒนาประเทศโดยเฉพาะอย่างยิ่งได้กำหนดให้บริการอินเทอร์เน็ตความเร็วสูง เป็นสาธารณูปโภคขั้นพื้นฐานที่รัฐต้องจัดเตรียมไว้ให้แก่ประชาชนทุกกลุ่มคนในทุกพื้นที่โดยให้มีการกระจายอย่างทั่วถึง ตลอดจนสามารถพัฒนาและใช้ประโยชน์จากเทคโนโลยีสารสนเทศและการสื่อสาร (ICT) และบริการอินเทอร์เน็ตได้อย่างรู้ทัน เพื่อให้ประชาชนได้รับโอกาสในการสร้างรายได้และสามารถยกระดับคุณภาพชีวิตได้ในท้ายที่สุด บริษัท กสท โทรคมนาคม จำกัด (มหาชน) หรือ CAT ได้ประกาศความร่วมมือกับบริษัท Google ประเทศไทย ติดตั้ง Free Wi-Fi ความเร็วสูงหรืออินเทอร์เน็ตไร้สายสาธารณะ ในพื้นที่ห่างไกล ชุมชนเมืองและพื้นที่ชนบท โดยติดตั้งให้ใช้ฟรี องค์กรปกครองส่วนท้องถิ่นและประชาชนในพื้นที่ไม่เสียค่าใช้จ่ายในการใช้งานอินเทอร์เน็ต และเพื่อให้เป็นไปในแนวทางการพัฒนาและมาตรฐานเดียวกัน กรมส่งเสริมการปกครองท้องถิ่น จะเป็นศูนย์กลางบูรณาการในการจัดการและประสานกับบริษัท กสท โทรคมนาคม จำกัด (มหาชน)

ในการนี้ จึงขอให้อำเภอประสานองค์กรปกครองส่วนท้องถิ่นในพื้นที่ดำเนินการบันทึกข้อมูลจุดติดตั้ง Free Wi-Fi ในระบบข้อมูลกลางองค์กรปกครองส่วนท้องถิ่น (INFO) และดำเนินการกรอกแบบสำรวจจุดติดตั้ง Free Wi-Fi ตามสิ่งที่ส่งมาด้วย ๑ และส่งแบบสำรวจดังกล่าว ให้จังหวัดทราบ ภายในวันที่ ๗ สิงหาคม ๒๕๖๒ รายละเอียดปรากฏตามสิ่งที่ส่งมาพร้อมนี้

จึงเรียนมาเพื่อพิจารณาดำเนินการต่อไป

ขอแสดงความนับถือ

(นายต่อพงษ์ ทับทิมโต)

ท้องถิ่นจังหวัดแพร่ ปฏิบัติราชการแทน  
ผู้ว่าราชการจังหวัดแพร่

สำนักงานส่งเสริมการปกครองท้องถิ่นจังหวัด  
ฝ่ายบริหารทั่วไป

โทรศัพท์ ๐-๕๕๕๓-๔๑๑๙ ต่อ ๑๐๒

โทรสาร ๐-๕๕๕๓-๔๑๑๙ ต่อ ๑๐๗

ผู้ประสานงาน นางสาวนภรณ์ เกียงเกษร โทร. ๐๘ ๗๕๖๙ ๓๔๓๓

**แบบสำรวจข้อมูล  
จุดติดตั้ง Free WIFI หรืออินเทอร์เน็ตไร้สายสาธารณะ**

เนื่องด้วยทาง บริษัท กสท โทรคมนาคม จำกัด (มหาชน) หรือ CAT ได้ประกาศความร่วมมือกับ Google ติดตั้ง Free Wi-Fi หรืออินเทอร์เน็ตไร้สายสาธารณะ ในพื้นที่ ทางไกล ชุมชนเมืองและพื้นที่ชนบท โดยจะติดตั้งให้ใช้ฟรี อปท. และประชาชนในพื้นที่ ไม่ต้องจ่ายเงินในการใช้งานอินเทอร์เน็ต ใด ๆ ทั้งสิ้น ซึ่งรัฐและประชาชนจะได้ประโยชน์สูงสุดจากการนี้ตามแนวนโยบายของรัฐบาล เพื่อให้เป็นไปในแนวทางการพัฒนาและมาตรฐานเดียวกันทั้งหมด ทางกรมส่งเสริมการปกครองท้องถิ่นจะเป็นศูนย์กลางบูรณาการในการจัดการและประสานงานทางด้านข้อมูลจุดติดตั้ง Free WIFI หรืออินเทอร์เน็ตไร้สายสาธารณะ ดังนั้นขอให้ทาง อปท. ได้บันทึกข้อมูลตามแบบสำรวจที่แนบมาด้วย

จังหวัด..... อำเภอ..... อปท.....  
 ชื่อผู้ประสานงาน.....  
 ตำแหน่ง..... หน่วยงาน.....  
 เบอร์ติดต่อ.....

**สถานที่ติดตั้ง\***

**1. สถานที่ราชการ**

ชื่อสถานที่	จำนวนจุด (ติดตั้ง)	จำนวนคนที่มาใช้ บริการ(ต่อวัน)	รายละเอียดตำแหน่ง ที่ติดตั้ง**	พิกัด (Lat/Long)	***แผนผัง (แนบรูป/file)
ฯลฯ					

**2. ตลาด**

ชื่อสถานที่	จำนวนจุด (ติดตั้ง)	จำนวนคนที่มาใช้ บริการ(ต่อวัน)	รายละเอียดตำแหน่ง ที่ติดตั้ง**	พิกัด (Lat/Long)	***แผนผัง (แนบรูป/file)
ฯลฯ					

**3. โรงพยาบาล**

ชื่อสถานที่	จำนวนจุด (ติดตั้ง)	จำนวนคนที่มาใช้ บริการ(ต่อวัน)	รายละเอียดตำแหน่ง ที่ติดตั้ง**	พิกัด (Lat/Long)	***แผนผัง (แนบรูป/file)
ฯลฯ					

4. ห้างสรรพสินค้า

ชื่อสถานที่	จำนวนจุด (ติดตั้ง)	จำนวนคนที่มาใช้ บริการ(ต่อวัน)	รายละเอียดตำแหน่ง ที่ติดตั้ง**	พิกัด (Lat/Long)	***แผนผัง (แนบรูป/file)
ฯลฯ					

5. ร้านอาหาร

ชื่อสถานที่	จำนวนจุด (ติดตั้ง)	จำนวนคนที่มาใช้ บริการ(ต่อวัน)	รายละเอียดตำแหน่ง ที่ติดตั้ง**	พิกัด (Lat/Long)	***แผนผัง (แนบรูป/file)
ฯลฯ					

6. อื่นๆ

ชื่อสถานที่	จำนวนจุด (ติดตั้ง)	จำนวนคนที่มาใช้ บริการ(ต่อวัน)	รายละเอียดตำแหน่ง ที่ติดตั้ง**	พิกัด (Lat/Long)	***แผนผัง (แนบรูป/file)
ฯลฯ					

หมายเหตุ :

\* สถานที่ที่ติดตั้ง Free WIFI จะต้องเป็นที่คาดว่าจะมีผู้มาใช้งานไม่น้อยกว่า 100 คนต่อวัน และแต่ละพื้นที่อาจจะติดตั้งมากกว่า 1 จุด โดยแต่ละจุดที่ติดตั้ง Free WIFI จะสามารถให้บริการประมาณรัศมี 50 เมตร

\*\* ให้ระบุตำแหน่งที่คาดว่าจะติดตั้ง Free WIFI เช่น สถานที่ติดตั้งเป็น โรงพยาบาล ตำแหน่งที่ติดตั้งบริเวณชั้น 1 อาคารผู้ป่วยนอก เป็นต้น

\*\*\* แผนผัง (แนบรูป/ไฟล์) ระบุรองรับการ upload ประเภทของไฟล์ pdf, word, jpg ขนาดของไฟล์แนบไม่เกิน 500 kb ต่อ 1 ไฟล์



## สารบัญ

1. ช่องทางการเข้าใช้งานผ่านเว็บไซต์กรมส่งเสริมการปกครองท้องถิ่น .....	2
2. ช่องทางการเข้าใช้งานผ่าน URL Address ของระบบโดยตรง .....	3
3. ขั้นตอนการเข้าใช้งานระบบ .....	3
4. การเพิ่มข้อมูล .....	4
5. การค้นหาข้อมูล .....	7
6. การดูข้อมูล .....	8
7. การแก้ไขข้อมูล .....	8
8. การลบข้อมูล .....	10
9. การยืนยันข้อมูล .....	11



## คู่มือการบันทึกข้อมูลการสำรวจจุดติดตั้ง Free Wi-fi


### 1. ช่องทางการเข้าใช้งานผ่านเว็บไซต์กรมส่งเสริมการปกครองท้องถิ่น

- 1) เชื่อมต่อระบบอินเทอร์เน็ตกับเครื่องคอมพิวเตอร์
- 2) เปิดใช้งานผ่านโปรแกรม web browser แล้วเข้าสู่เว็บไซต์กรมส่งเสริมการปกครองท้องถิ่น

http://www.dla.go.th



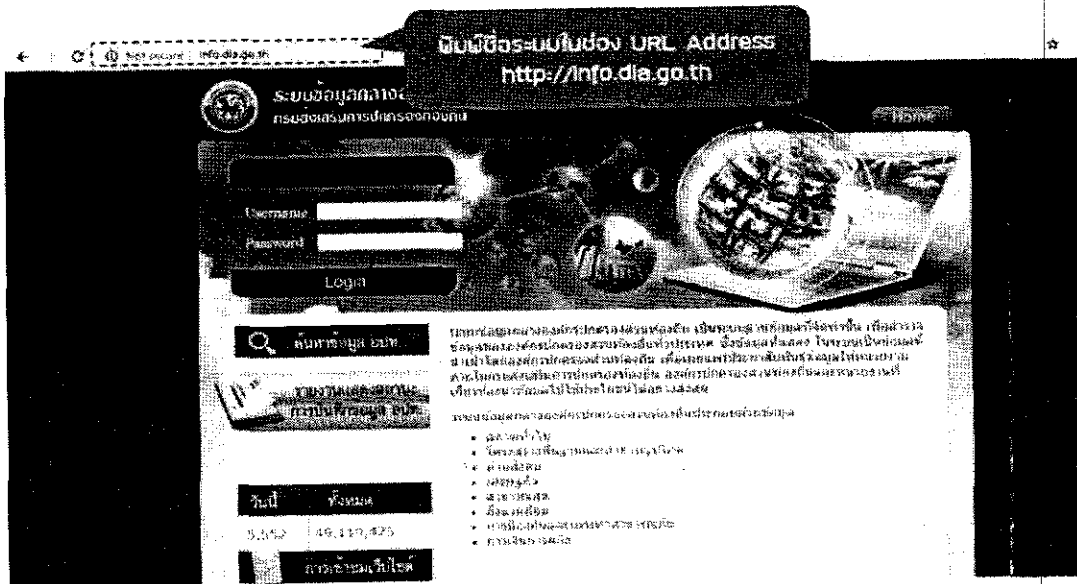
### 3) คลิกเลือกข้อมูลสารสนเทศและเลือกระบบข้อมูลกลางองค์กรปกครองส่วนท้องถิ่นดังภาพ






## 2. ช่องทางการเข้าใช้งานผ่าน URL Address ของระบบโดยตรง

- 1) เปิดใช้งานโปรแกรม Web Browser (Google Chrome)
- 2) พิมพ์ <http://info.dla.go.th> ในช่อง URL Address แล้วกดปุ่ม enter บน keyboard




## 3. ขั้นตอนการเข้าใช้งานระบบ

- 1) ใส่ username/password เพื่อเข้าใช้งานระบบ



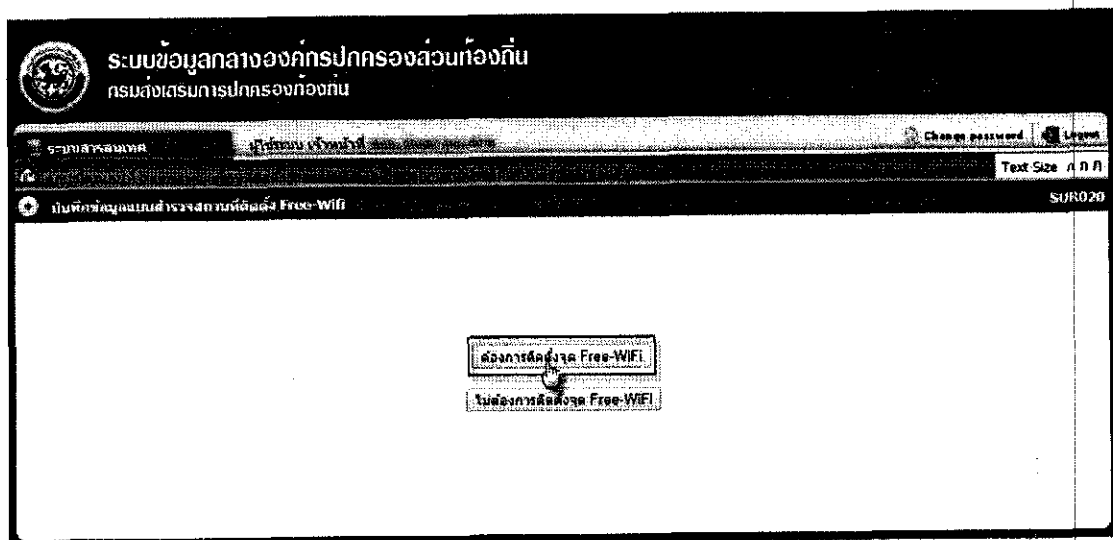


2) โปรแกรมจะแสดงหน้าต่างดังภาพ ให้คลิกเลือกเมนู บันทึกข้อมูลการสำรวจจุดติดตั้ง Free Wi-fi



4. การเพิ่มข้อมูล

1) คลิกปุ่ม “ต้องการติดตั้งจุด Free Wi-fi” เพื่อเริ่มบันทึกข้อมูล





## 2) หน้าจอแสดงรายละเอียดการบันทึก “บันทึกข้อมูลการสำรวจจุดติดตั้ง Free Wi-fi”

ระบบข้อมูลกลางองค์กรปกครองส่วนท้องถิ่น  
กรมส่งเสริมการปกครองท้องถิ่น

บันทึกข้อมูลการสำรวจจุดติดตั้ง Free Wi-fi

ประเภท:

ชื่อสถานที่ติดตั้ง:

อัปโหลดรูปภาพ:

จำนวนคน/วันที่มาใช้บริการ:

จำนวนจุดที่ติดตั้ง:

รายละเอียดของตำแหน่งที่ติดตั้ง:

พิกัดภูมิศาสตร์:

ชื่อ - นามสกุล ผู้ประสานงาน:   
ตำแหน่ง:

และที่เรียบร้อยแล้ว

รูปแสดงการบันทึกข้อมูลการสำรวจจุดติดตั้ง Free Wi-fi

ใส่รายละเอียดข้อมูลดังนี้

## 1) ประเภท

- เลือก ▼
- เลือก
  - สถานที่ราชการ
  - ตลาด
  - โรงพยาบาล
  - ห้างสรรพสินค้า
  - ร้านอาหาร
  - อื่นๆ

## 2) ชื่อสถานที่ติดตั้ง

3) อัปโหลดรูปภาพ (ไฟล์ไม่เกิน 500 kb)

4) จำนวนคน/วันที่มาใช้บริการ (ไม่ต่ำกว่า 100 คน/วัน)

5) จำนวนจุดที่ติดตั้ง (ต่อ 1 สถานที่)

6) รายละเอียดของตำแหน่งที่ติดตั้ง (ให้ระบุตำแหน่งที่คาดว่าจะติดตั้ง Wi-fi)

7) พิกัดภูมิศาสตร์

8) ชื่อ นาม - สกุล ผู้ประสานงาน





9) ตำแหน่ง

10) เบอร์โทรติดต่อ

3) เมื่อใส่รายละเอียดเสร็จแล้ว คลิกปุ่ม **บันทึก**

4) การเพิ่มข้อมูล "ต้องการติดตั้งจุด Free Wi-Fi" สามารถเพิ่มข้อมูลได้มากกว่าหนึ่งจุดติดตั้ง โดยการคลิกปุ่ม "เพิ่มข้อมูล"

5) ในกรณีที่ไม่มีความต้องการที่จะติดตั้ง คลิกปุ่ม "ไม่ต้องการติดตั้งจุด Free Wi-fi"



## 5. การค้นหาข้อมูล

ระบบข้อมูลกลางองค์กรปกครองส่วนท้องถิ่น  
กรมส่งเสริมการปกครองท้องถิ่น

รวมสารสัมพันธ์

Text Size น.ก.ก.

บันทึกข้อมูลแบบสำรวจสถานที่ติดตั้ง Free-WiFi SURU20

เงื่อนไขการค้นหา

ประเภทสถานที่ติดตั้ง : เลือก ▼

ลำดับ	ประเภทสถานที่ติดตั้ง	ชื่อสถานที่ติดตั้ง	สถานะการเป็นบันทึกข้อมูล
1	ตลาด	ตลาดสดกม.1	บันทึก

หน้าละ 10 รายการ ▼

1 ถึง 1 จาก 1

ระบบข้อมูลกลางองค์กรปกครองส่วนท้องถิ่น  
กรมส่งเสริมการปกครองท้องถิ่น

รวมสารสัมพันธ์

Text Size น.ก.ก.

บันทึกข้อมูลแบบสำรวจสถานที่ติดตั้ง Free-WiFi SURU20

เงื่อนไขการค้นหา

ประเภทสถานที่ติดตั้ง : เลือก ▼

ลำดับ	ประเภทสถานที่ติดตั้ง	ชื่อสถานที่ติดตั้ง	สถานะการเป็นบันทึกข้อมูล
1	ตลาด	ตลาดสดกม.1	บันทึก

หน้าละ 10 รายการ ▼


1 ถึง 1 จาก 1

รูปแสดงการค้นหาบันทึกข้อมูลการสำรวจจุดติดตั้ง Free Wi-fi

- 1) ใส่เงื่อนไขการค้นหา
- 2) กดปุ่ม "ค้นหา"
- 3) ตรวจสอบข้อมูลเพื่อทำรายการอื่นต่อไป



## 6. การดูข้อมูล

- 1) เลือกรายการที่ต้องการดูข้อมูลแล้วคลิกปุ่ม 


ลำดับ	ประเภทสถานที่ติดตั้ง	ชื่อสถานที่ติดตั้ง	สถานะการเป็นบันทึก
1	ตลาด	ตลาดสดกม.1	บันทึก

1 ถึง 1 จาก 1

[เพิ่มข้อมูล](#)

รูปแสดงรายการเพื่อดูข้อมูลการสำรวจจุดติดตั้ง Free Wi-fi

## 7. การแก้ไขข้อมูล

- 1) เลือกรายการที่ต้องการแก้ไขข้อมูลแล้วคลิกปุ่ม 

ลำดับ	ประเภทสถานที่ติดตั้ง	ชื่อสถานที่ติดตั้ง	สถานะการเป็นบันทึก
1	ตลาด	ตลาดสดกม.1	บันทึก

1 ถึง 1 จาก 1

[เพิ่มข้อมูล](#)



ระบบข้อมูลกลางองค์กรปกครองส่วนท้องถิ่น  
กรมส่งเสริมการปกครองท้องถิ่น

บันทึกข้อมูลแบบสำรวจระบบติดตั้ง Free-WiFi

ชื่อหน่วยงาน: อบต.ลาดสกล.1

ชื่อสถานที่ติดตั้ง: [Redacted]

ชื่อหน่วยงาน: อบต.ลาดสกล.1

ชื่อสถานที่ติดตั้ง: [Redacted]

จำนวนคน/วันที่มาให้บริการ: 100

จำนวนจุดติดตั้ง: 2

รายละเอียดของตำแหน่งที่ติดตั้ง: [Redacted]

รหัสจุด: 123456987

รหัสจุด: 958741565


บันทึก

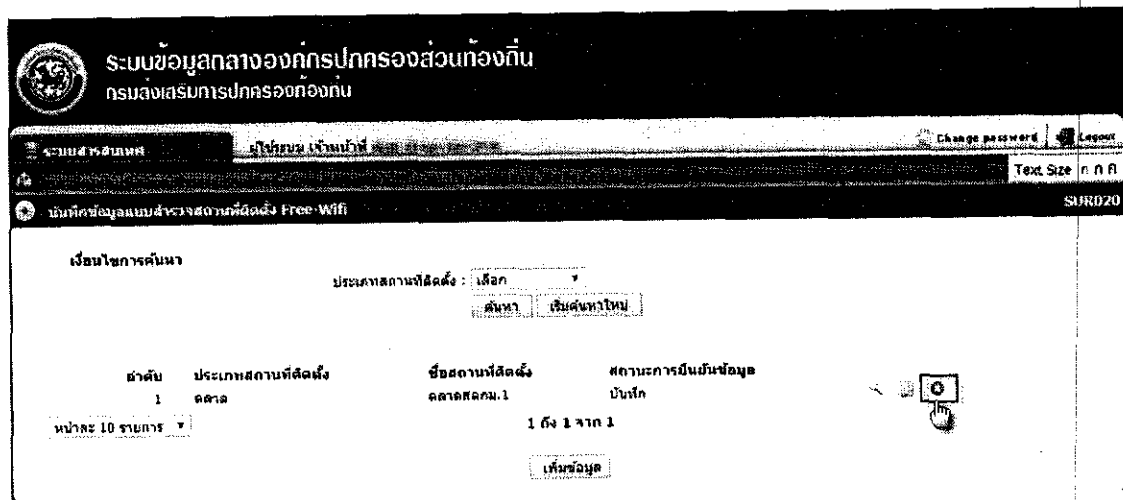
รูปแสดงรายการเพื่อแก้ไขข้อมูลการสำรวจจุดติดตั้ง Free Wi-fi

- 2) แก้ไขข้อมูล รายละเอียดระบบบันทึกข้อมูลการสำรวจจุดติดตั้ง Free Wi-fi
- 3) เมื่อใส่รายละเอียดเสร็จแล้ว คลิกปุ่ม **บันทึก**



## 8. การลบข้อมูล

- 1) เลือกรายการที่ต้องการลบข้อมูลแล้วคลิกปุ่ม 



The screenshot shows the INFO system interface. At the top, it says 'ระบบข้อมูลกลางองค์กรปกครองส่วนท้องถิ่น กรมส่งเสริมการปกครองท้องถิ่น'. Below that, there's a navigation bar with 'หน้าแรก', 'หน้าบัญชี', and 'Change password' / 'Logout'. The main content area is titled 'บันทึกข้อมูลแบบสำรวจสถานที่ติดตั้ง Free-Wifi'. It has a search bar with 'ประเภทสถานที่ติดตั้ง : เลือก' and buttons for 'ค้นหา' and 'เริ่มค้นหาใหม่'. Below the search bar, there's a table with columns: 'ลำดับ', 'ประเภทสถานที่ติดตั้ง', 'ชื่อสถานที่ติดตั้ง', and 'สถานะการยืนยันข้อมูล'. The table contains one row with values: '1', 'ตลาด', 'ตลาดสดกม.1', and 'บันทึก'. There are also 'หน้า 10 รายการ' and '1 ถึง 1 จาก 1' indicators, and a 'ลบข้อมูล' button.

รูปแบบแสดงการลบข้อมูลการสำรวจจุดติดตั้ง Free Wifi

- 2) คลิกปุ่ม OK หากต้องการลบข้อมูล หากไม่ต้องการลบข้อมูลให้คลิกปุ่มยกเลิก

info.dla.go.th บอกว่า

ยืนยันการลบข้อมูล




รูปแสดงยืนยันการลบข้อมูล



## 9. การยืนยันข้อมูล

การยืนยันข้อมูล ให้ตรวจสอบข้อมูลให้ถูกต้อง แล้วคลิกปุ่ม “ยืนยันข้อมูล” หน้าจอจะแสดงสถานะการยืนยันข้อมูล ถ้าหากในกรณีที่ยืนยันข้อมูลไปก่อนหน้านี้อันแล้ว สามารถกลับไปแก้ไขในส่วนที่ต้องการได้

- 1) เลือกรายการที่ต้องการยืนยันข้อมูล
- 2) คลิกปุ่ม  เพื่อทำการยืนยันข้อมูล

ระบบข้อมูลกลางองค์กรปกครองส่วนท้องถิ่น  
กรมส่งเสริมการปกครองท้องถิ่น

ประเภทสถานที่ติดตั้ง : เลือก

ค้นหา    ยืนยันข้อมูล

ลำดับ	ประเภทสถานที่ติดตั้ง	ชื่อสถานที่ติดตั้ง	สถานะการยืนยันข้อมูล
1	ตลาด	ตลาดสดกม.1	บันทึก

หน้า 10 จาก 11

1 ถึง 1 จาก 1

ยืนยันข้อมูล

ระบบข้อมูลกลางองค์กรปกครองส่วนท้องถิ่น  
กรมส่งเสริมการปกครองท้องถิ่น

เพิ่มข้อมูลแบบสำรวจสถานที่ติดตั้ง Free-WIFI

ประเภท: สถานะรายการ

ชื่อสถานที่ติดตั้ง: test

รหัสไปรษณีย์: 123456789    จำกัดเขตไม่เกิน 500 kb

จำนวนคน/วันที่มาใช้บริการ: 100    ไม่ต่ำกว่า 100 คน/วัน

จำนวนจุดติดตั้ง: 1    ต่อ 1 สถานที่

รายละเอียดของตำแหน่งที่ติดตั้ง: test

รหัสจุด: 1234566988    ทลงตัวเลข: 123456789652


ชื่อ-นามสกุล ผู้ประสานงาน: test

ตำแหน่ง: test

เบอร์โทรศัพท์: 0123456987

ยืนยันข้อมูล    กลับ



 ระบบข้อมูลกลางองค์กรปกครองส่วนท้องถิ่น  
กรมส่งเสริมการปกครองท้องถิ่น

ระบบสำรองข้อมูล

บันทึกข้อมูลแบบสำรวจสถานที่ติดตั้ง Free-Wifi Text Size ก ก ก

SUN020

เงื่อนไขการค้นหา

ประเภทสถานที่ติดตั้ง:

ลำดับ	ประเภทสถานที่ติดตั้ง	ชื่อสถานที่ติดตั้ง	สถานะการยืนยันข้อมูล
1	สถานศึกษา	test	<input type="button" value="ยืนยันข้อมูล"/>

หน้า 10 จาก 7 1 ถึง 1 จาก 1

รูปแสดง อปท. ยืนยันข้อมูลข้อมูลการสำรวจจุดติดตั้ง Free Wi-fi