



ที่ พร ๐๐๒๓.๓/ว ๓๕๖๐

ศาลากลางจังหวัดแพร่  
ถนนไชยบูรณ์ พร ๕๔๐๐๐

๑๑ กันยายน ๒๕๖๖

เรื่อง การบริหารจัดการแหล่งน้ำสาธารณะประโยชน์ในความดูแลของกระทรวงมหาดไทย

เรียน นายอำเภอ ทุกอำเภอ, นายกองค้การบริหารส่วนจังหวัดแพร่ และนายกเทศมนตรีเมืองแพร่

สิ่งที่ส่งมาด้วย สำเนาหนังสือกรมส่งเสริมการปกครองท้องถิ่น ที่ มท ๐๘๑๐.๔/ว ๓๕๕๑

ลงวันที่ ๓๐ สิงหาคม ๒๕๖๖


จำนวน ๑ ชุด

ด้วยกรมส่งเสริมการปกครองท้องถิ่นแจ้งว่าได้รับแจ้งจากกรมที่ดินว่ากรมที่ดินได้ประมวลข้อมูลที่ได้จากการลงพื้นที่อำเภอนครชัยศรี จังหวัดนครปฐม ที่กำหนดให้เป็นพื้นที่ต้นแบบและผลจากการประชุมหารือร่วมกับกรมโยธาธิการและผังเมือง กรมส่งเสริมการปกครองท้องถิ่น กรมป้องกันและบรรเทาสาธารณภัย และกรมการปกครอง ซึ่งเป็นหน่วยงานหลักและหน่วยงานสนับสนุนในการปฏิบัติงานเกี่ยวกับที่สาธารณะประโยชน์ บนหลักการนำเทคโนโลยีปัจจุบัน ซึ่งหมายถึงการใช้วิทยาศาสตร์เป็นเครื่องมือในการปรับเปลี่ยนรูปแบบการปฏิบัติการให้ได้ประโยชน์หรือดีขึ้นจากรูปแบบเดิมตามนโยบาย Change for good ของปลัดกระทรวงมหาดไทย โดยการนำระบบสารสนเทศภูมิศาสตร์ (Geographic Information System: GIS) เข้ามาช่วยจัดการข้อมูลด้านภาพถ่ายทางอากาศหรือภาพถ่ายดาวเทียมรวมทั้งข้อมูลในรูปแบบดิจิทัลต่าง ๆ ที่เกี่ยวข้องสำหรับการวิเคราะห์สภาพพื้นที่เบื้องต้นภายใต้แนวคิดประหยัดไม่เสียค่าใช้จ่ายมาใช้จัดทำ Model สำหรับให้เจ้าหน้าที่ท้องถิ่นผู้ปฏิบัติงานในพื้นที่ใช้เป็นเครื่องมือในการบริหารจัดการแหล่งน้ำสาธารณะประโยชน์ในความดูแลของกระทรวงมหาดไทยโดยใช้การจัดทำในรูปแบบสื่อการสอนผ่านระบบเทคโนโลยีรวม ๔ ขั้นตอนด้วยวีดิทัศน์บนเว็บไซต์ YouTube เพื่อให้ผู้ใช้งานเข้าใจวิธีการได้อย่างชัดเจนรวมทั้งสามารถสอบถามได้ทันทีในขณะทำงานแต่ละขั้นตอน

ในการนี้ เพื่อให้การปฏิบัติงานด้านการบริหารจัดการแหล่งน้ำสาธารณะประโยชน์ในความดูแลของกระทรวงมหาดไทยเป็นไปด้วยความเรียบร้อย จึงขอให้อำเภอแจ้งเทศบาลตำบลและองค์การบริหารส่วนตำบลในพื้นที่ทราบและใช้เครื่องมือดังกล่าวในการปฏิบัติงานตามความเหมาะสม รายละเอียดปรากฏตามสิ่งที่ส่งมาด้วย

จึงเรียนมาเพื่อพิจารณาดำเนินการต่อไป สำหรับองค์การบริหารส่วนจังหวัดแพร่และเทศบาลเมืองแพร่ ขอให้พิจารณาดำเนินการในส่วนที่เกี่ยวข้องด้วย

ขอแสดงความนับถือ

  
(นายชาติ บุญแท้)

รองผู้ว่าราชการจังหวัด ปฏิบัติราชการแทน  
ผู้ว่าราชการจังหวัดแพร่

สำนักงานส่งเสริมการปกครองท้องถิ่นจังหวัด

กลุ่มงานส่งเสริมและพัฒนาท้องถิ่น

โทรศัพท์ ๐-๕๔๕๓-๔๑๑๙ ต่อ ๓๐๓

ผู้ประสานงานนายกริชชฎา จันทร์รวมสุข นสอ.ชก. ๐๖๔ ๗๔๒๔๘๐๒

๓๓. ครุฑ

สำนักงานส่งเสริมการปกครองท้องถิ่นจังหวัดแพร่
เลขที่..... 3230
วันที่..... 05 ก.ย. 2566
เวลา.....



ที่ มท ๐๘๑๐.๔/วท๕๕๖

กรมส่งเสริมการปกครองท้องถิ่น  
ถนนนครราชสีมา เขตดุสิต กทม. ๑๐๓๐๐

๓๐ สิงหาคม ๒๕๖๖

เรื่อง การบริหารจัดการแหล่งน้ำสาธารณประโยชน์ในความดูแลของกระทรวงมหาดไทย

เรียน ผู้ว่าราชการจังหวัด ทุกจังหวัด

สิ่งที่ส่งมาด้วย สำเนาหนังสือกรมที่ดิน ที่ มท ๐๕๑๑.๗/๑๔๐๐๔  
ลงวันที่ ๒๗ กรกฎาคม ๒๕๖๖

จำนวน ๑ ฉบับ

ด้วยกรมส่งเสริมการปกครองท้องถิ่นได้รับแจ้งจากกรมที่ดินว่า กรมที่ดินได้ประมวลข้อมูลที่ได้จากการลงพื้นที่อำเภอนครชัยศรี จังหวัดนครปฐม ที่กำหนดให้เป็นพื้นที่ต้นแบบและผลจากการประชุมหารือร่วมกับกรมโยธาธิการและผังเมือง กรมส่งเสริมการปกครองท้องถิ่น กรมป้องกันและบรรเทาสาธารณภัย และกรมการปกครอง ซึ่งเป็นหน่วยงานหลักและหน่วยงานสนับสนุนในการปฏิบัติงานเกี่ยวกับที่สาธารณประโยชน์ บนหลักการนำเทคโนโลยีปัจจุบัน ซึ่งหมายถึงการใช้วิทยาศาสตร์เป็นเครื่องมือในการปรับเปลี่ยนรูปแบบการปฏิบัติการให้ได้ประโยชน์หรือดีขึ้นจากรูปแบบเดิมตามนโยบาย Change for good ของปลัดกระทรวงมหาดไทยโดยการนำระบบสารสนเทศภูมิศาสตร์ (Geographic Information System: GIS) เข้ามาช่วยจัดการข้อมูลด้านภาพถ่ายทางอากาศ หรือภาพถ่ายดาวเทียม รวมทั้งข้อมูลในรูปแบบดิจิทัลต่าง ๆ ที่เกี่ยวข้อง สำหรับการวิเคราะห์สภาพพื้นที่เบื้องต้นภายใต้แนวคิดประหยัดไม่เสียค่าใช้จ่ายมาใช้จัดทำ Model สำหรับให้เจ้าหน้าที่ท้องถิ่นผู้ปฏิบัติงานในพื้นที่ใช้เป็นเครื่องมือในการบริหารจัดการแหล่งน้ำสาธารณประโยชน์ในความดูแลของกระทรวงมหาดไทย โดยใช้การจัดทำในรูปแบบสื่อการสอนผ่านระบบเทคโนโลยีรวม ๘ ขั้นตอน ด้วยวีดิทัศน์บนเว็บไซต์ YouTube เพื่อให้ผู้ใช้งานเข้าใจวิธีการได้อย่างชัดเจน รวมทั้งสามารถสอบถามได้ทันทีในขณะที่ใช้งานแต่ละขั้นตอน รายละเอียดปรากฏตามสิ่งที่ส่งมาด้วย

กรมส่งเสริมการปกครองท้องถิ่นพิจารณาแล้ว เพื่อให้การปฏิบัติงานด้านการบริหารจัดการแหล่งน้ำสาธารณประโยชน์ในความดูแลของกระทรวงมหาดไทยเป็นไปด้วยความเรียบร้อย ขอให้จังหวัดแจ้งองค์กรปกครองส่วนท้องถิ่นในพื้นที่พิจารณาใช้เครื่องมือดังกล่าวในการปฏิบัติงานในพื้นที่ตามความเหมาะสมต่อไป

จึงเรียนมาเพื่อโปรดพิจารณา

ขอแสดงความนับถือ

(นายศิริพันธ์ ศรีกรงพลี)

รองอธิบดี ปฏิบัติราชการแทน  
อธิบดีกรมส่งเสริมการปกครองท้องถิ่น

กองพัฒนาและส่งเสริมการบริหารงานท้องถิ่น  
กลุ่มงานส่งเสริมการพัฒนาโครงสร้างพื้นฐาน  
โทร. ๐ ๒๒๔๑ ๕๐๐๐ ต่อ ๔๑๑๖ โทรสาร ๐ ๒๒๔๑ ๖๙๓๑  
ผู้ประสานงาน นางสาวติติดา บัวบุตร โทรศัพท์ ๐๙๘ - ๘๑๔๕๓๙๙



พ.ศ.

# บันทึกข้อความ

กรมส่งเสริมการปกครองท้องถิ่น
เลขรับ 44825
วันที่ - 8 ส.ค. 2566

ส่วนราชการ... กระทรวงมหาดไทย กรมที่ดิน โทร. ๐ ๒๑๔๑ ๕๘๓๘ โทรสาร ๐ ๒๑๕๓๑๙๑๐๖

ที่ มท ๐๕๑๑.๓/๑๕๐๐๕ วันที่ ๒๗ กรกฎาคม ๒๕๖๖

เรื่อง... การบริหารจัดการแหล่งน้ำสาธารณประโยชน์ในความดูแลของกระทรวงมหาดไทย

เรียน อธิบดีกรมส่งเสริมการปกครองท้องถิ่น

ตามที่กระทรวงมหาดไทยมีข้อสั่งการในการประชุมติดตามนโยบายผู้บริหารระดับสูงของหน่วยงานในสังกัดกระทรวงมหาดไทย ครั้งที่ ๕/๒๕๖๕ เมื่อวันที่ ๒๙ พฤศจิกายน ๒๕๖๕ มอบหมายให้กรมที่ดินนำภาพถ่ายทางอากาศไปใช้สนับสนุนการบริหารจัดการเพื่อแก้ไขปัญหาเกี่ยวกับแหล่งน้ำสาธารณประโยชน์ที่อยู่ในความดูแลของกระทรวงมหาดไทย นั้น

ในการนี้ กรมที่ดินได้ประมวลข้อมูลที่ได้จากการลงพื้นที่อำเภอนครชัยศรี จังหวัดนครปฐม ที่กำหนดให้เป็นพื้นที่ต้นแบบ และผลจากการประชุมหารือร่วมกับกรมโยธาธิการและผังเมือง กรมส่งเสริมการปกครองท้องถิ่น กรมป้องกันและบรรเทาสาธารณภัย และกรมการปกครอง ซึ่งเป็นหน่วยงานหลักและหน่วยงานสนับสนุนในการปฏิบัติงานเกี่ยวกับที่สาธารณประโยชน์บนหลักการนำเทคโนโลยีในปัจจุบัน ซึ่งหมายถึงการใช้วิทยาศาสตร์เป็นเครื่องมือในการปรับเปลี่ยนรูปแบบการปฏิบัติงานให้ได้ประโยชน์หรือดีขึ้นจากรูปแบบเดิม ตามนโยบาย Change for good ของปลัดกระทรวงมหาดไทย โดยการนำระบบสารสนเทศภูมิศาสตร์ (Geographic Information System: GIS) เข้ามาช่วยจัดการข้อมูลด้านภาพถ่ายทางอากาศ หรือภาพถ่ายดาวเทียม รวมทั้งข้อมูลในรูปแบบดิจิทัลต่าง ๆ ที่เกี่ยวข้อง สำหรับการวิเคราะห์สภาพพื้นที่เบื้องต้นภายใต้แนวคิดประหยัดไม่เสียค่าใช้จ่ายมาใช้จัดทำ Model สำหรับให้เจ้าหน้าที่ท้องถิ่นผู้ปฏิบัติงานในพื้นที่ใช้เป็นเครื่องมือในการบริหารจัดการแหล่งน้ำสาธารณประโยชน์ในความดูแลของกระทรวงมหาดไทย โดยจัดการจัดทำในรูปแบบสื่อการสอนผ่านระบบเทคโนโลยีรวม ๘ ขั้นตอน ด้วยวีดิทัศน์บนเว็บไซต์ YouTube เพื่อให้ผู้ใช้งานเข้าใจวิธีการได้อย่างชัดเจน รวมทั้งสามารถสอบถามได้ทันทีในขณะที่ใช้งานในแต่ละขั้นตอน สำหรับรายละเอียด ๘ ขั้นตอนดังกล่าวกระทรวงมหาดไทยได้แจ้งให้ทุกจังหวัดทราบแล้ว รายละเอียดปรากฏตามเอกสารที่แนบมาพร้อมนี้ จึงขอให้กรมส่งเสริมการปกครองท้องถิ่นพิจารณาดำเนินการในส่วนที่เกี่ยวข้องเพื่อความสอดคล้องในการปฏิบัติภารกิจตามความรับผิดชอบต่อไป

จึงเรียนมาเพื่อทราบ

(นายสุทธิพงษ์ จุลเจริญ)  
ปลัดกระทรวงมหาดไทย


เลขรับ 7881
วันที่ 08 ส.ค. 2566
เวลา 15.13



ก.พ.ค.
เลขรับ ๓๔๓๓
วันที่ ๘ ส.ค. ๒๕๖๖
เวลา

การสอนแนะวิธีใช้โปรแกรมทางด้านแผนที่เพื่อสนับสนุน  
การแก้ไขปัญหาการบุกรุกแหล่งน้ำ/น้ำท่วม/ภัยแล้ง



การใช้แผนที่ภาพถ่ายสนับสนุนการแก้ไขปัญหาการบุกรุก  
แหล่งน้ำ/น้ำท่วม ภัยแล้ง กรมที่ดิน



Mission	Layer	Layer name	ชนิดข้อมูล	แหล่งข้อมูล	รายการ	หมายเหตุ
  <p><b>Change For Good</b> การบูรณาการข้อมูล</p> <p><b>QGIS</b></p>	เขตตำบล	TAMBON_BND	Shp Polygon			
	ข้อมูลทางน้ำ	HYDRG	Shp Line	กรมโยธาฯ	กรมโยธาฯ	GeoDatabase
	ข้อมูลทางบก	ROADCL_L	Shp Line	กรมโยธาฯ	กรมโยธาฯ	GeoDatabase
	อาคาร	BLDG	Shp Point	กรมโยธาฯ	กรมโยธาฯ	GeoDatabase
	Polygon โฉมที่ดิน	Polygon	Shp	กรมที่ดิน	กรมที่ดิน	ส่งให้ทุก สป.แล้ว
	ที่ดินของรัฐ (นรท.)	NSI	Vector File (Qgis)	กรมที่ดิน	กรมที่ดิน	นรท.
	ที่ดินเพื่อการวางผัง	Field	DXF/Shp/Raster	สถา./ปค. ชัยชนะรังวิทย์	สถา./ปค.ครอง	
	LandUse	LandUse	Shp	เกาะเบียม	กรมแผนที่ทหาร	
	แผนที่ชั้นหลัง	Topo L708	Tiff,SID			กรมแผนที่ทหาร
		Topo L7017	Tiff,SID			กรมแผนที่ทหาร
Topo L7018		Tiff,SID			กรมแผนที่ทหาร	
	ภาพถ่าย DMG	sid	กรมที่ดิน	กรมที่ดิน		
	ภาพถ่ายดาวเทียม	Service	Bing, Google	Public		
ข้อมูลหน่วยงานอื่น					หารือที่ประชุม	

