



ที่ พร ๐๐๒๓.๓ / ว ๓๕๐

ถึง สำนักงานส่งเสริมการปกครองท้องถิ่นอำเภอทุกอำเภอ สำนักงานองค์การบริหารส่วนจังหวัดแพร่
และสำนักงานเทศบาลเมืองแพร่

ด้วยตำรวจภูธรจังหวัดแพร่ ได้แจ้งการจัดทำโครงการป้องกันและแก้ไขปัญหายาเสพติดในพื้นที่องค์การปกครองส่วนท้องถิ่นจังหวัดแพร่ โดยการจัดหาระบบกล้องโทรทัศน์วงจรปิด (CCTV) ประจำปีงบประมาณ พ.ศ.๒๕๕๙ แบบบูรณาการส่วนราชการที่เกี่ยวข้องในพื้นที่จังหวัดแพร่ โดยมีสำนักงานส่งเสริมการปกครองท้องถิ่นจังหวัดแพร่ องค์การปกครองส่วนท้องถิ่นทุกแห่งในจังหวัดแพร่ ศูนย์อำนวยการป้องกันและปราบปรามยาเสพติดจังหวัดแพร่ (ศอ.ปส.จ.แพร่) ตำรวจภูธรจังหวัดแพร่ และสถานีตำรวจภูธรทุกแห่งในสังกัด ร่วมดำเนินการและรับผิดชอบโครงการ รายละเอียดปรากฏตามสำเนาหนังสือตำรวจภูธรจังหวัดแพร่ ที่ ดช ๐๐๒๐(พร).๓๗/ว ๖๔๐๕ ลงวันที่ ๒๔ สิงหาคม ๒๕๕๘ ที่ส่งมาพร้อมนี้

ดังนั้น เพื่อให้การดำเนินโครงการดังกล่าวเป็นไปด้วยความเรียบร้อย จึงขอให้อำเภอ
แจ้งองค์การปกครองส่วนท้องถิ่นในพื้นที่ดำเนินการ ดังนี้

๑. พิจารณาจัดหาระบบกล้องโทรทัศน์วงจรปิด (CCTV) เพื่อดำเนินการติดตั้งในเขตพื้นที่
โดยใช้งบประมาณขององค์การปกครองส่วนท้องถิ่น ทั้งนี้ ตามความเหมาะสมและสอดคล้องกับสถานะทางการเงิน
การคลังของหน่วยงาน โดยบูรณาการสถานที่ติดตั้งตามบัญชี (ภาคผนวก) แนบท้ายโครงการตามสำเนาหนังสือ
ที่ส่งมาด้วยข้างต้น

๒. สำหรับองค์การปกครองส่วนท้องถิ่นที่ได้รับการจัดสรรงบประมาณเพื่อดำเนินโครงการ
ป้องกันและแก้ไขปัญหายาเสพติด กิจกรรมติดตั้งกล้องวงจรปิด (CCTV) จากกรมส่งเสริมการปกครองท้องถิ่น
ให้ร่วมบูรณาการกับส่วนราชการที่เกี่ยวข้อง สถานีตำรวจภูธรในพื้นที่ เพื่อประโยชน์ในการป้องกันและแก้ไข
ปัญหายาเสพติด ตลอดจนจนเป็นการเฝ้าระวังรักษาความมั่นคง ปลอดภัย ในชีวิตและทรัพย์สินของประชาชนในพื้นที่
จึงเรียนมาเพื่อทราบและดำเนินการต่อไป สำหรับองค์การบริหารส่วนจังหวัดแพร่และเทศบาลเมืองแพร่ ขอให้
ดำเนินการตามแนวทางข้างต้นด้วย



สำนักงานส่งเสริมการปกครองท้องถิ่นจังหวัด
กลุ่มงานส่งเสริมและพัฒนาท้องถิ่น
โทร ๐-๕๕๕๓-๕๑๑๙ โทรสาร ต่อ ๒๑

6

ที่ ดช ๐๐๒๐(พร).๓๗๒/ว ๖๕๐๕



๖๕ สิงหาคม ๒๕๕๘

๙๖๗๖

27 สิงหาคม ๒๕๕๘

ตำรวจภูธรจังหวัดแพร่
ตำบลทุ่งกวาว อำเภอเมืองแพร่
จังหวัดแพร่ ๕๕๐๐๐

เรื่อง โครงการป้องกันและแก้ไขปัญหายาเสพติดในพื้นที่องค์กรปกครองส่วนท้องถิ่นจังหวัดแพร่
โดยการจัดหาระบบกล้องโทรทัศน์วงจรปิด (CCTV) ประจำปีงบประมาณ ๒๕๕๙

เรียน ท้องถิ่นจังหวัดแพร่

สิ่งที่ส่งมาด้วย สำเนาโครงการป้องกันและแก้ไขปัญหายาเสพติดในพื้นที่องค์กรปกครองส่วนท้องถิ่น
จังหวัดแพร่ โดยการจัดหาระบบกล้องโทรทัศน์วงจรปิด (CCTV) ประจำปีงบประมาณ ๒๕๕๙
จำนวน ๑ ชุด

ด้วยจังหวัดแพร่ ได้จัดทำโครงการป้องกันและแก้ไขปัญหายาเสพติดในพื้นที่องค์กรปกครอง
ส่วนท้องถิ่นจังหวัดแพร่ โดยการจัดหาระบบกล้องโทรทัศน์วงจรปิด (CCTV) ประจำปีงบประมาณ ๒๕๕๙
แบบบูรณาการส่วนราชการที่เกี่ยวข้องในพื้นที่จังหวัดแพร่ โดยมีสำนักงานส่งเสริมการปกครองท้องถิ่น
จังหวัดแพร่, องค์กรปกครองส่วนท้องถิ่นทุกแห่งในจังหวัดแพร่, ศูนย์อำนวยการป้องกันและปราบปราม
ยาเสพติดจังหวัดแพร่ (ศอ.ปส.จ.แพร่), ตำรวจภูธรจังหวัดแพร่ และสถานีตำรวจภูธรทุกแห่งในสังกัด ร่วม
ดำเนินการและรับผิดชอบโครงการ

ในการนี้ ตำรวจภูธรจังหวัดแพร่ ได้รับมอบหมายให้เป็นผู้ประสานการดำเนินงาน จึงใคร่ขอ
ความร่วมมือหน่วยงานของท่าน ดำเนินการตามโครงการดังกล่าวในส่วนที่เกี่ยวข้อง และในส่วนของอำเภอ
ทุกแห่ง กรุณาแจ้งองค์กรปกครองส่วนท้องถิ่นในสังกัดทราบ และดำเนินการ

จึงเรียนมาเพื่อโปรดทราบ และพิจารณาดำเนินการในส่วนที่เกี่ยวข้องต่อไป

ขอแสดงความนับถือ

พลตำรวจตรี

(ภาณุเดช บุญเรือง)

ผู้บังคับการตำรวจภูธรจังหวัดแพร่

- กอ.ว.แพร่
- อร.อ.แพร่
- สอ.แพร่

ตำรวจภูธรจังหวัดแพร่

โทรศัพท์/โทรสาร ๐ ๕๕๖๒ ๒๑๑๑

(นายรัชชัย เลี้ยงประเสริฐ)
ท้องถิ่นจังหวัดแพร่



บันทึกข้อความ

ของผู้ว่าราชการจังหวัดแพร่
เลขที่ 4682
วันที่ 5 ส.ค. 2558
เรื่อง 11-ชอ

ส่วนราชการ ผ.จว.แพร่ โทร. ๐ ๕๕๖๒ ๒๑๑๑

ที่ ๐๐๒๐(พร)๗๒/๕๕๗๖ วันที่ ๕ สิงหาคม ๒๕๕๘

เรื่อง โครงการป้องกันและแก้ไขปัญหายาเสพติดในพื้นที่องค์กรปกครองส่วนท้องถิ่นจังหวัดแพร่ โดยการ
จัดหาระบบกล้องโทรทัศน์วงจรปิด CCTV ประจําปีงบประมาณ พ.ศ.๒๕๕๘

เรียน ผู้ว่าราชการจังหวัดแพร่ (ผ่านท้องถิ่นจังหวัดแพร่)

ตามที่ ตำรวจภูธรจังหวัดแพร่ ได้จัดให้มีการประชุมคณะกรรมการตรวจสอบและติดตาม
การบริหารตำรวจ จังหวัดแพร่ (กต.ตร.) ครั้งที่ ๔/๒๕๕๘ เมื่อวันที่ ๘ กรกฎาคม ๒๕๕๘ ณ ห้องประชุม
ตำรวจภูธรจังหวัดแพร่ ได้มีวาระการประชุมที่ผู้บังคับการตำรวจภูธรจังหวัดแพร่ นำแนวนโยบายของ
สำนักงานตำรวจแห่งชาติ และนโยบายของ ผู้บัญชาการตำรวจภูธร ภาค ๕ ที่สอดคล้องกับแผนพัฒนาจังหวัดแพร่
(พ.ศ.๒๕๕๗ - พ.ศ.๒๕๖๐) ในการป้องกันปราบปรามอาชญากรรมต่าง ๆ การดูแลความปลอดภัยในชีวิต
ทรัพย์สินของประชาชน ตลอดจนการป้องกันและแก้ไขปัญหายาเสพติดในพื้นที่ โดยการหารือ
กับนายกองค์การบริหารงานส่วนจังหวัดแพร่ เกี่ยวกับการจัดหาระบบกล้องโทรทัศน์วงจรปิด (CCTV) มาเป็น
เครื่องมือในการรักษาความสงบเรียบร้อยเพิ่มเติมให้ครอบคลุมทุกพื้นที่ในจังหวัดแพร่ นั้น

ในการนี้ ตำรวจภูธรจังหวัดแพร่ ได้นำแนวทางตามที่ได้หารือ มาพิจารณาดำเนินการ
ในส่วนที่เกี่ยวข้อง โดยยกร่างโครงการฯ เพื่อนำไปสู่การปฏิบัติแบบบูรณาการ ให้ผู้ว่าราชการจังหวัดแพร่
พิจารณาลงนามอนุมัติโครงการดังกล่าว และตำรวจภูธรจังหวัดแพร่จะได้แจ้งส่วนราชการที่เกี่ยวข้อง
ดำเนินการต่อไป

พร้อมนี้ ได้แนบร่างโครงการฯ มาด้วยแล้ว หากเห็นชอบโปรดลงนาม หรือเห็นควร
ประการใดขอได้โปรดสั่งการ

จึงเรียนมาเพื่อโปรดพิจารณา

พล.ต.ต.

(ภาณุเดช บุญเรือง)

ผบก.ภ.จว.แพร่

๓ ของที่ขอของงาน
กต.ตร.จังหวัดแพร่
ทพ.ภ.๕

เรียน ผ.จว.แพร่
- เรื่อง 11-ชอ
- รศ.อ.แพร่ โทร. ๒๑๑๑
กษ.๗๗.๗๗๗ ในพื้นที่การปกครองส่วนท้องถิ่น
ของ ๑๒๗ ในพื้นที่การปกครองส่วนท้องถิ่น ๑๑: ๑๐๗๗
จังหวัดแพร่: ๑๑๗๗

(นายรัชชัย เลี้ยงประเสริฐ)
ท้องถิ่นจังหวัดแพร่

250

โครงการ ป้องกันและแก้ไขปัญหาอาเสพติดในพื้นที่องค์กรปกครองส่วนท้องถิ่น
จังหวัดแพร่ โดยการจัดการระบบกล้องโทรทัศน์วงจรปิด (CCTV)
ประจำปีงบประมาณ พ.ศ.๒๕๕๙

๑. ชื่อโครงการ “ป้องกันและแก้ไขปัญหาอาเสพติดในพื้นที่องค์กรปกครองส่วนท้องถิ่น
จังหวัดแพร่ โดยการจัดการระบบกล้องโทรทัศน์วงจรปิด (CCTV) ประจำปี
งบประมาณ พ.ศ.๒๕๕๙”

๒. ส่วนราชการที่รับผิดชอบโครงการและส่วนราชการที่เกี่ยวข้อง

- ๒.๑ สำนักงานส่งเสริมการปกครองท้องถิ่นจังหวัดแพร่
- ๒.๒ องค์กรปกครองส่วนท้องถิ่นทุกแห่งในจังหวัดแพร่
- ๒.๓ ศูนย์อำนวยการป้องกันและปราบปรามยาเสพติดจังหวัดแพร่ (ศอ.ปส.จว.แพร่)
- ๒.๔ ตำรวจภูธรจังหวัดแพร่ และสถานีตำรวจภูธรในสังกัด

๓. ความเชื่อมโยงของโครงการ

โครงการ “จัดการระบบกล้องโทรทัศน์วงจรปิด (CCTV) จังหวัดแพร่” สอดคล้องรองรับ
ยุทธศาสตร์ นโยบาย แผนงาน โดยสรุป คือ

แผนพัฒนาจังหวัดแพร่(พ.ศ.๒๕๕๙ – พ.ศ.๒๕๖๐) รองรับนโยบายของรัฐบาล แผนบริหาร
ราชการแผ่นดิน แผนพัฒนาเศรษฐกิจและสังคมแห่งชาติ กรอบยุทธศาสตร์การพัฒนากภาค ที่มี
ยุทธศาสตร์ด้านต่าง ๆ ที่ได้ทำการศึกษา วิเคราะห์ข้อมูลโดยทั่วไป ไว้ชัดเจน ตลอดจนผลการศึกษาของ
ส่วนราชการที่เกี่ยวข้อง มาเป็นกรอบในการจัดทำแผนพัฒนาจังหวัด พร้อมทั้งมุ่งเน้นการทำงานแบบ
เครือข่ายที่เปิดโอกาสให้ทุกภาคส่วนเข้ามามีส่วนร่วม โดยคำนึงถึงความพร้อมและบูรณาการ การทำงาน
ร่วมกันเพื่อมุ่งพัฒนาจังหวัดแบบองค์รวมที่ครอบคลุมทุกมิติในด้านสังคม ด้านเศรษฐกิจ ด้านธรรมชาติ
และสิ่งแวดล้อม ด้านความมั่นคง ด้านการพัฒนาคุณภาพชีวิต ตลอดจนความต้องการของประชาชนใน
จังหวัด ได้เห็นชอบกำหนดวิสัยทัศน์ของจังหวัดแพร่ว่า “เมืองแพร่ที่น่าอยู่ ประตูลู่ล้านนา เศรษฐกิจ
ก้าวหน้า ประชาเป็นสุข” มีการกำหนดประเด็นยุทธศาสตร์ เป้าประสงค์ และกลยุทธ์ เพื่อใช้เป็นเครื่องมือ
ในการกำหนดกรอบแนวทางการพัฒนาจังหวัด ซึ่งเคลื่อนนโยบายไปสู่เป้าหมายที่กำหนดไว้อย่างเป็น
รูปธรรม และใช้เป็นกรอบในการประสานการปฏิบัติหน่วยงานต่าง ๆ เพื่อพัฒนาระดับพื้นที่ในการสนอง
ต่อความต้องการของประชาชนอย่างแท้จริง

๔. ความเป็นมา

โดยสภาพทั่วไปของจังหวัดแพร่ ในด้านเศรษฐกิจ สังคม วัฒนธรรมประเพณี ณ ปัจจุบัน เท่าที่
ทราบจากข้อมูลของส่วนราชการที่เกี่ยวข้อง มีแนวโน้มในการเปลี่ยนแปลงไปตามยุคสมัย ส่วนหนึ่งมี
อิทธิพลมาจากเรื่องของค่านิยมในเรื่องต่าง ๆ ที่เกี่ยวข้องกับชีวิตประจำวันของประชาชน ทั้งในเรื่อง
ปัญหาของเศรษฐกิจ การค้า การลงทุนที่มีการแข่งขันกันสูงขึ้น ทั้งองค์กรภาคเอกชน และภาคประชาชน
ทั้งในเรื่อง...

ทั้งในเรื่องส่วนตัวและสถาบันครอบครัว ทำให้เกิดการแสดงออกถึงค่านิยมหรือการพัฒนาทางวัตถุ มากกว่าการพัฒนาด้านจิตใจ ก่อให้เกิดปัญหาการเพาะเชื้ออาชญากรรมต่างๆ ตามมา เช่น การลักทรัพย์ ชิงทรัพย์ ปล้นทรัพย์ ฉ้อโกง หลอกหลวง การพนัน และการแพร่ระบาดของยาเสพติด ฯลฯ ซึ่งเป็นปัญหาโดยรวมของสังคมจังหวัดแพร่ ที่มีแนวโน้มจะเพิ่มความรุนแรงมากยิ่งขึ้น หากไม่มีการเฝ้าระวัง หรือมาตรการรองรับที่ชัดเจนมาป้องกันไว้ในเบื้องต้น

๕. หลักการและเหตุผล

ปัญหาอาชญากรรมในรูปแบบต่าง ๆ ปัญหาการแพร่ระบาดของยาเสพติด ที่มีแนวโน้มจะเพิ่มความรุนแรงขึ้นในพื้นที่จังหวัดแพร่ย่อมเกิดขึ้นได้ หากไม่มีมาตรการป้องกันและแก้ไขไว้ให้อย่างรัดกุม รอบด้าน จะนำความเดือดร้อนเสียหายมาสู่สังคม ในพื้นที่ได้อย่างหลีกเลี่ยงไม่ได้ และสร้างความยุ่งยาก ในการแก้ไขปัญหาเพิ่มมากขึ้นในอนาคต กลายเป็นอุปสรรคในการพัฒนาจังหวัดให้บรรลุผลตามนโยบาย ในแทบทุกด้าน

ด้วยหลักการและเหตุผลนี้ ส่วนราชการและหน่วยงานตาม ข้อ ๒ ของจังหวัดแพร่ ได้เล็งเห็น ความสำคัญ จึงบูรณาการ ในการจัดทำนาระบบโทรทัศน์วงจรปิดมาใช้และติดตั้งทุกพื้นที่ในจังหวัดแพร่ ให้ครอบคลุมทั้งเส้นทางการจราจร ย่านธุรกิจ แหล่งชุมชน แหล่งท่องเที่ยวที่เป็นพื้นที่เสี่ยงต่อการเกิดปัญหา อาชญากรรม การแพร่ระบาดของยาเสพติด และปัญหาด้านความมั่นคง เพื่อเป็นการป้องกันและแก้ไข ปัญหาดังกล่าวไว้แต่ต้น ลดช่องหรือตัดโอกาสของอาชญากรรมทางสังคม ผู้มีอิทธิพลในพื้นที่ และปัญหาด้านความมั่นคงได้อย่างครอบคลุม ทุกพื้นที่ในจังหวัดแพร่ ถือเป็นสิ่งสำคัญยิ่งที่สมควรดำเนินการ

๖. วัตถุประสงค์ของโครงการ

๖.๑ เพื่อสนองนโยบายตามแผนปฏิบัติการของจังหวัดแพร่ ในการเข้ามามีส่วนร่วมการพัฒนาจังหวัดแบบบูรณาการ

๖.๒ เพื่อใช้ประโยชน์ข้อมูลจากกล้องโทรทัศน์วงจรปิดในส่วนที่เกี่ยวข้องร่วมกัน นำมาวิเคราะห์วางแผน บริหารจัดการ กำหนดทิศทางและเป้าหมายที่จะนำไปสู่การพัฒนาจังหวัดตามยุทธศาสตร์ด้านที่เกี่ยวข้องให้บรรลุผลอย่างเป็นรูปธรรม

๖.๓ เพื่อใช้เป็นฐานข้อมูลในการดำเนินการเกี่ยวกับปัญหาการจราจร การเดินทาง แหล่งท่องเที่ยว แหล่งชุมชนย่านการค้าและเศรษฐกิจ ปัญหาการลักลอบค้าเสียงยาเสพติด ปัญหาอาชญากรรมต่าง ๆ และรวมถึงผู้มีอิทธิพลในพื้นที่

๖.๔ เพื่อเป็นเครื่องมือในการเพิ่มประสิทธิภาพในการทำงานให้ส่วนราชการ และสามารถนำมาเป็นพยานหลักฐานในการดำเนินคดีผู้กระทำความผิด การสืบค้นในส่วนที่เกี่ยวข้องได้แล้วแต่กรณี ให้เกิดความชัดเจน และรวดเร็วยิ่งขึ้น

๖.๕ เพื่อเป็นเครื่องมือช่วยให้ส่วนราชการประหยัดเวลา กำลังพล งบประมาณ ในเรื่องของการเฝ้าระวัง การติดตาม การสืบค้น และการวิเคราะห์สถานการณ์ เหตุการณ์ทางธรรมชาติ สามารถนำมาเป็นข้อมูลในการตกลงใจ หรือตัดสินใจบางเรื่อง บางเหตุการณ์ได้โดยทันที

๖.๖ เพื่อเป็นการป้องกันและแก้ไขปัญหาการแพร่ระบาดของยาเสพติดในชุมชน/หมู่บ้าน ให้ครอบคลุมพื้นที่ในจังหวัดแพร่

๗. กฎหมาย ระเบียบ คำสั่งที่เกี่ยวข้อง

๗.๑ พระราชกฤษฎีกา ว่าด้วยหลักเกณฑ์และวิธีการบริหารกิจการบ้านเมืองที่ดี พ.ศ.๒๕๕๖

๗.๒ ประกาศคณะกรรมการป้องกันและปราบปรามยาเสพติด ลงวันที่ ๒๕ พฤศจิกายน ๒๕๕๗ เรื่อง แผนปฏิบัติการป้องกันและแก้ไขปัญหายาเสพติด ปี ๒๕๕๘

๗.๓ คำสั่งสำนักนายกรัฐมนตรี ที่ ๑๕๖/๒๕๕๗ ลงวันที่ ๑๘ ตุลาคม ๒๕๕๗ เรื่อง จัดตั้งศูนย์อำนวยการป้องกันและปราบปรามยาเสพติดแห่งชาติ

ตามข้อ ๗.๒ และ ข้อ ๗.๓ คณะรักษาความสงบแห่งชาติและรัฐบาลมีเจตนารมณ์และความตั้งใจอันแน่วแน่ที่จะลดระดับปัญหายาเสพติดและปัญหาที่เกี่ยวข้องให้ได้มากที่สุด เพื่อไม่ให้ส่งผลกระทบต่อ การดำรงชีวิต ความปลอดภัยในชีวิตและทรัพย์สิน ความสงบสุขของประชาชนและสังคมโดยรวม ซึ่งในการแถลงนโยบายของรัฐบาลต่อรัฐสภา เมื่อวันที่ ๑๒ กันยายน พ.ศ.๒๕๕๗ ได้กำหนดให้ปัญหายาเสพติดเป็นปัญหาเฉพาะหน้าที่ต้องได้รับการป้องกันและแก้ไขโดยการบังคับใช้กฎหมายที่เข้มงวดและจัดการกับปัญหาอื่นๆ ที่เชื่อมโยงต่อเนื่องให้เบ็ดเสร็จ สำนักงาน ป.ป.ส. ได้ร่วมกับหน่วยงานที่เกี่ยวข้องจัดทำแผนปฏิบัติการป้องกันและแก้ไขปัญหายาเสพติด พ.ศ.๒๕๕๘ โดยมีจุดมุ่งหมายหลักเพื่อลดปริมาณผู้เข้าสู่การกระทำผิดเกี่ยวกับยาเสพติด นำคนออกจากวงจรการกระทำผิดเกี่ยวกับยาเสพติดให้เห็นอย่างชัดเจน จนไม่ส่งผลกระทบต่อสังคมและประชาชน สำหรับเป้าหมายรวม ทางยุทธศาสตร์ประกอบด้วย การพัฒนามาตรฐานการบำบัดรักษาทุกระบบ ติดตามผู้ผ่านการบำบัดฟื้นฟู ให้ความช่วยเหลือผู้ผ่านการบำบัด ให้สามารถกลับไปใช้ชีวิตในสังคมอย่างปกติ สร้างภูมิคุ้มกันและป้องกันยาเสพติดให้กับเด็กและเยาวชน รวมทั้งผู้ใช้แรงงานในสถานประกอบการ สกัดกั้นการลักลอบลำเลียงและนำเข้ายาเสพติดในช่องทางชายแดน ตลอดจนพื้นที่ในประเทศ ปราบปราม จับกุมการทำความผิดร้ายแรงสำคัญ รวมทั้งเครือข่ายการค้าในเรือนจำทุกแห่ง จุดเน้นการดำเนินงานจะให้ความสำคัญต่อการป้องกันเชิงรุกในกลุ่มผู้มีโอกาสเข้าไปเกี่ยวข้องกับยาเสพติดรายใหม่ การแก้ไขปัญหายาเสพติดให้ครบวงจร สร้างมาตรฐานการบำบัดรักษา การติดตามช่วยเหลือเพื่อมิให้กลับไปเสพซ้ำ และดำรงชีวิตในสังคมอย่างปกติ การสกัดกั้นยาเสพติดแบบบูรณาการทั้งระบบการทำลายโครงสร้างเครือข่ายการค้ายาเสพติดด้วยการตัดวงจรทางการเงิน การปราบปรามเครือข่ายนักค้ายาเสพติด และการแพร่ระบาดของยาเสพติดในเรือนจำ ความร่วมมือเชิงรุกภายนอกประเทศ โดยเฉพาะในภูมิภาคอาเซียน การแก้ไขปัญหายาเสพติดเชิงคุณภาพ เพื่อให้สามารถแก้ไขปัญหายาเสพติดได้อย่างแท้จริง การบริหารจัดการบูรณาการแก้ไขปัญหายาเสพติดในพื้นที่พิเศษ และจังหวัดนำร่อง

๗.๔ ยุทธศาสตร์สำนักงานตำรวจแห่งชาติ พ.ศ.๒๕๕๕ - ๒๕๖๔

ยุทธศาสตร์ ที่ ๑ ยกระดับขีดความสามารถในการปฏิบัติการหลักเพื่อตอบสนองนโยบาย ของรัฐบาล เป้าประสงค์ที่ ๑.๒ ลดความหวาดกลัวภัยอาชญากรรมของประชาชน และ เป้าประสงค์ ที่ ๑.๔ มีเทคโนโลยี อุปกรณ์ และเครื่องมือพิเศษ รวมทั้งระบบสารสนเทศอัจฉริยะ

๗.๕ นโยบายของผู้บัญชาการตำรวจภูธรภาค ๕

๗.๕.๑ งานป้องกันอาชญากรรม ตามนโยบาย ข้อ ๑.๔

๑) การป้องกันเหตุเป็นสิ่งจำเป็นกว่าการเกิดเหตุแล้วติดตามจับกุม

๒) เน้นการจัดระบบ...

๒) เน้นการจัดระบบสายตรวจแต่ละพื้นที่ ให้หัวหน้าสถานีตำรวจวางแผนการตรวจให้สอดคล้องกับสภาพอาชญากรรมในพื้นที่

๓) ศึกษาสภาพภูมิศาสตร์ วัฒนธรรม กลุ่มชนในพื้นที่เพื่อกำหนดวิธีการปฏิบัติในการจัดสายตรวจ ในแต่ละพื้นที่ เช่น พื้นที่บนภูเขา ในเขตเมือง ย่านชุมชนแออัด มีวิธีการจัดสายตรวจอย่างไร

๔) แสวงหาความร่วมมือจากประชาชนหรือชุมชนในพื้นที่เพื่อมีส่วนร่วมในการระวัง ป้องกันอาชญากรรมในหมู่บ้าน/ชุมชนของตนเอง ไม่ละทิ้งพลังมวลชนที่ได้สร้างขึ้นมา ให้มีการจัดกิจกรรม กระตุ้นเพื่อความต่อเนื่อง อย่างน้อยเดือนละ ๑-๒ ครั้ง

๗.๕.๒ งานด้านการปราบปราม ตามนโยบาย ข้อ ๑.๕

๑) เมื่อมีคดีเกิดขึ้นต้องจับกุมให้ได้ หรือแสดงให้ผู้เสียหายเห็นว่าตำรวจได้ใส่ใจเต็มที่แล้ว

๒) เน้นปราบปรามอาชญากรรมที่กระทบต่อความรู้สึกของประชาชนในแต่ละพื้นที่ เช่น คดีประทุษร้ายต่อทรัพย์ คดีอุกฉกรรจ์และสะเทือนขวัญ และคดีประทุษร้ายต่อชีวิต ร่างกาย และเพศ เป็นต้น

๓) ควบคุมแหล่งอบายมุข กลุ่มเสี่ยงต่างๆ ไม่ให้เป็นปัจจัยเกื้อหนุนในการก่ออาชญากรรม

๘. เป้าหมายโครงการ

ติดตั้งกล้องโทรทัศน์วงจรปิด (CCTV) เพิ่มเติมให้ครอบคลุมทุกพื้นที่ โดยสถานที่ติดตั้ง และจำนวนให้พิจารณาจากสภาพแวดล้อม เส้นทางจราจร แหล่งท่องเที่ยว แหล่งชุมชนย่านการค้าและเศรษฐกิจ หรือพื้นที่เสี่ยงต่อการเกิดปัญหาอาชญากรรมในรูปแบบต่าง ๆ โดยให้ส่วนราชการ/หน่วยงาน ตามข้อ ๒ ร่วมพิจารณาตกลงใจ ตัดสินใจดำเนินการแบบบูรณาการข้อมูลที่เป็นเป้าประสงค์ของโครงการร่วมกัน ตามภาคผนวก : ก บัญชี การสำรวจสถานที่ติดตั้ง และจำนวนกล้องฯ ไว้เบื้องต้น และภาคผนวก : ข บัญชีแจ้งยอดสถานที่ติดตั้ง และจำนวนกล้องโทรทัศน์ฯ แนบท้ายโครงการ

๙. วิธีดำเนินการ

๙.๑ ส่วนราชการที่เกี่ยวข้องตาม ข้อ ๒. มอบหมายให้สถานีตำรวจในสังกัดตำรวจภูธรจังหวัดแพร่สำรวจสถานที่ติดตั้งในเขตพื้นที่รับผิดชอบของส่วนราชการนั้น โดยให้นำบัญชีแนบท้าย (ภาคผนวก) มาพิจารณาดำเนินการตามความเหมาะสม

๙.๒ องค์การปกครองส่วนท้องถิ่นทุกแห่งในจังหวัดแพร่ นำข้อมูลการสำรวจจุด ตามข้อ ๙.๑ มาจัดทำค่าของงบประมาณขององค์การปกครองส่วนท้องถิ่น เพื่อดำเนินการไว้ในงบประมาณประจำปี พ.ศ.๒๕๕๙

๙.๓ การดำเนินการตามข้อ ๙.๑ และข้อ ๙.๒ ให้ดำเนินถึงสถานที่ตั้งเป็นศูนย์ควบคุมของกล้องโทรทัศน์วงจรปิดในแต่ละพื้นที่ โดยให้พิจารณาใช้สถานที่ของสถานีตำรวจ หน่วยบริการประชาชน (ดูยามตำรวจ), สถานที่ของที่ทำการองค์การปกครองส่วนท้องถิ่น หรือสถานที่เห็นว่ามีเหมาะสมและปลอดภัย ตามลำดับ

๙.๔ สำนักงานส่งเสริมการปกครองท้องถิ่นจังหวัดแพร่ อำนวยความสะดวก ให้คำแนะนำในส่วนที่เกี่ยวข้องกับขั้นตอน วิธีการดำเนินการให้เป็นไปตามระเบียบของทางราชการ

๑๐. ระยะเวลาดำเนินการ

ดำเนินการให้แล้วเสร็จภายในปีงบประมาณ พ.ศ.๒๕๕๙ ตั้งแต่ ๑ ตุลาคม ๒๕๕๘ ถึง ๓๐ กันยายน ๒๕๕๙

๑๑. ผลที่คาดว่าจะได้รับ


๑๑.๑ ทุกส่วนราชการในจังหวัดแพร่ สามารถนำข้อมูลที่ปรากฏจากการบันทึกของระบบ กล้องโทรทัศน์ฯ มาดำเนินการให้เกิดประโยชน์ต่อการพัฒนาจังหวัดในส่วน ที่เกี่ยวข้องได้ บรรลุเป้าหมายตามนโยบาย แผนงาน และโครงการอย่างมีประสิทธิภาพ

๑๑.๒ โดยสภาพการทำงานและประสิทธิภาพของกล้องโทรทัศน์วงจรปิด ถือเป็นเครื่องมือ สำคัญที่เพิ่มช่องทางในการเฝ้าระวัง การตรวจสอบ ทั้งเรื่องของบุคคล สถานที่ยานพาหนะ และสภาพ เหตุการณ์ทั่ว ๆ ไป สามารถนำสืบ หรือสืบค้น มาประกอบเป็นพยานหลักฐานดำเนินคดีผู้กระทำผิด และดำเนินการในเรื่องต่าง ๆ ที่เกี่ยวข้องได้ ลดช่อง คัดโอกาสของการก่ออาชญากรรม การแพร่ระบาดของ ยาเสพติด และปัญหาด้านความมั่นคง ทำให้ประชาชนมีความรู้สึกอบอุ่นใจ มีความรู้สึกปลอดภัยใน ชีวิตและทรัพย์สินเพิ่มมากขึ้น และประกอบอาชีพได้อย่างเป็นปกติสุข

๑๒. การติดตามประเมินผล

ตำรวจภูธรจังหวัดแพร่ จัดทำรูปแบบ วิธีการตรวจติดตามประเมินผลแบบบูรณาการ กับส่วนราชการที่เกี่ยวข้อง ในห้วงระยะเวลาที่เหมาะสม และให้มีอำนาจหน้าที่ในการตรวจสอบข้อมูล และการนำข้อมูลจากการบันทึกของกล้องโทรทัศน์วงจรปิดมาวิเคราะห์ รวบรวมผล สภาพปัญหา ข้อขัดข้องในภาพรวม ไว้อย่างเป็นระบบ

พันตำรวจเอก




ผู้เขียนโครงการ

(วิชาญยุทธ คุณเจริญสุข)

ผู้กำกับการสืบสวน ตำรวจภูธรจังหวัดแพร่


พลตำรวจตรี



ผู้เสนอโครงการ

(ภาณุเดช บุญเรือง)

ผู้บังคับการตำรวจภูธรจังหวัดแพร่



ผู้อนุมัติโครงการ

(นายศักดิ์ สมบุญโต)

ผู้ว่าราชการจังหวัดแพร่

ผนวก : ก บัญชีแจ้งยอดสถานที่ติดตั้ง และจำนวนกล้องโทรทัศน์ฯ แบบท้ายโครงการ
 แบบท้ายโครงการ บ้องกันและแก้ไขปัญหายาเสพติดในพื้นที่องค์กรปกครองส่วนท้องถิ่น จังหวัดแพร่ โดยการจัดหาระบบกล้องโทรทัศน์วงจรปิด (CCTV)
 ประจำปีงบประมาณ พ.ศ.๒๕๕๙


ลำดับ	สถานีตำรวจ ที่ได้ทำ การสำรวจเบื้องต้น	พื้นที่ติดตั้ง/ เขตรับผิดชอบขององค์กรปกครองส่วนท้องถิ่น	จำนวนจุด	จำนวนกล้อง	รวม		
๑	สภ.เมืองแพร่	๑.๑ เทศบาลเมืองแพร่	๒๑	๒๑			
		๑.๒ เทศบาลตำบลทุ่งกวาว	๒	๒			
		๑.๓ องค์การบริหารส่วนตำบลป่าแมต	๖	๖			
		๑.๔ องค์การบริหารส่วนตำบลป่าแดง	๑	๑			
		๑.๕ เทศบาลตำบลช่อแฮ	๑	๑			
		๑.๖ องค์การบริหารส่วนตำบลนาจักร	๖	๖			
		๑.๗ องค์การบริหารส่วนตำบลกาญจนา	๓	๓			
		๑.๘ เทศบาลตำบลแม่คำมี	๖	๖			
		๑.๙ เทศบาลตำบลแม่หลาย	๑	๑			
		๑.๑๐ องค์การบริหารส่วนตำบลลวงเหนือ	๒	๒			
		๑.๑๑ เทศบาลตำบลทุ่งไ้้ง	๒	๒			
		๑.๑๒ องค์การบริหารส่วนตำบลเหมืองหม้อ	๑	๑			
		๒	สภ.สอง	๒.๑ เทศบาลตำบลสอง	๖	๓	
				๒.๒ องค์การบริหารส่วนตำบลบ้านหมูน	๕	๕	
				๒.๓ องค์การบริหารส่วนตำบลเตาปูน	๑	๒	
๒.๔ เทศบาลตำบลห้วยหม้าย	๓			๖			
๒.๕ องค์การบริหารส่วนตำบลแดนชุมพล	๑			๒			
		๒.๖ องค์การบริหารส่วนตำบลหัวเมือง	๑	๒			
					รวมจุด ๑๖ จุด		
					รวมกล้อง ๒๔ ตัว		

ผนวก : ก บัญชีแจ้งยอดสถานที่ติดตั้ง และจำนวนกล้องโทรทัศน์ แบบท้ายโครงการ
 แบบท้ายโครงการ ป้องกันและแก้ไขปัญหาภัยแล้งในพื้นที่องค์กรปกครองส่วนท้องถิ่น จังหวัดแพร่ โดยการจัดหาระบบกล้องโทรทัศน์ (CCTV)
 ประจำปีงบประมาณ พ.ศ.๒๕๕๙

ลำดับ	สถานีตำรวจ ที่ได้ทำ การสำรวจเบื้องต้น	พื้นที่ติดตั้ง/ เขตรับผิดชอบขององค์กรปกครองส่วนท้องถิ่น	จำนวนจุด	จำนวนกล้อง	รวม
๓	สภ.หนองม่วงไข่	จุดที่สำคัญในพื้นที่อำเภอหนองม่วงไข่(สภ.หนองม่วงไข่ ดำเนินการ)	๘	๓๒	รวม ๘ จุด กล้อง ๓๒ ตัว
๔	สภ.เด่นชัย	๔.๑ เทศบาลตำบลเด่นชัย	๑๑	๑๔	
		๔.๒ เทศบาลตำบลแม่จระ	๕	๖	
		๔.๓ องค์การบริหารส่วนตำบลไทรน้อย	๕	๕	รวม ๒๕ จุด
		๔.๔ เทศบาลตำบลปางปาย	๕	๕	รวมกล้อง ๒๙ ตัว
๕	สภ.ร่องกวาง	เทศบาลตำบลร่องกวาง	๒	๕	รวม ๒ จุด, กล้อง ๕ ตัว
๖	สภ.วังชิ้น	๖.๑ เทศบาลตำบลวังชิ้น	๑๑	๔๔	
		๖.๒ องค์การบริหารส่วนตำบลวังชิ้น	๓	๑๒	
		๖.๓ องค์การบริหารส่วนตำบลแม่พุง	๓	๑๒	
		๖.๔ องค์การบริหารส่วนตำบลแม่เก็ง	๓	๑๒	รวม ๒๒ จุด
		๖.๕ องค์การบริหารส่วนตำบลแม่ป้าก	๒	๘	รวมกล้อง ๘๘ ตัว
		จุดติดตั้งในพื้นที่สำคัญ ตามผนวก ก	๕	๑๕	รวม ๕ จุด กล้อง ๑๕ ตัว
๗	สภ.ห้วยม้า	จุดติดตั้งในพื้นที่สำคัญ (สภ.ลอง ดำเนินการ)	๒๒	๒๒	รวม ๒๒ จุด กล้อง ๒๒ ตัว
๘	สภ.ลอง	จุดติดตั้งในพื้นที่สำคัญ (สภ.ลอง ดำเนินการ)	๑๐	๒๐	รวม ๑๐ จุด กล้อง ๒๐ ตัว
๑๐	สภ.นาพูน	๑๐.๑ เทศบาลตำบลวังหงส์	๓	๑๒	
		๑๐.๒ องค์การบริหารส่วนตำบลท่าข้าม	๒	๘	รวม ๗ จุด
		๑๐.๓ องค์การบริหารส่วนตำบลวังธง	๒	๘	รวมกล้อง ๒๘ ตัว

ผนวก : ก บัญชีแจ้งยอดสถานที่ติดตั้ง และจำนวนกล้องโทรทัศน์ แบบท้ายโครงการ
 แบบท้ายโครงการ บ้องกันและแก้ไขปัญหาความปลอดภัยในพื้นที่องค์การปกครองส่วนท้องถิ่น จังหวัดแพร่ โดยการจัดหาระบบกล้องโทรทัศน์วงจรปิด (CCTV)
 ประจำปีงบประมาณ พ.ศ.๒๕๕๙

ลำดับ	สถานีตำรวจ ที่ได้ทำ การสำรวจเบื้องต้น	พื้นที่ติดตั้ง/ เขตพื้นที่ติดตั้ง	จำนวนจุด	จำนวนกล้อง	รวม
๑๑	สภ.โพธิ์	เขตพื้นที่ติดตั้งขององค์การปกครองส่วนท้องถิ่น องค์การบริหารส่วนตำบลโพธิ์ (บริเวณจุดตรวจแม่กระเทียม)	๑	๕	รวม ๑ จุด กล้อง ๕ ตัว
๑๒	สภ.ห้วยไร่	จุดสำคัญในพื้นที่ตำบลห้วยไร่(สภ.ห้วยไร่ ดำเนินการ)	๑	๖	รวม ๑ จุด กล้อง ๖ ตัว
๑๓	สภ.สรอย	จุดสำคัญในพื้นที่ ตามผนวก ก	๓	๓	รวม ๓ จุด, กล้อง ๓ ตัว
๑๔	สภ.สะเซียบ	จุดสำคัญในพื้นที่ ตามผนวก ก	๓	๑๒	รวม ๓ จุด, กล้อง ๑๒ ตัว
๑๕	สภ.เวียงต้า	จุดสำคัญในพื้นที่ (สภ.เวียงต้า ดำเนินการ)	๑๐	๑๐	รวม ๑๐ กล้อง ๑๐ ตัว
๑๖	สภ.สูงเม่น	จุดติดตั้ง รายการตามผนวก ค	๙๕	๑๑๒	รวม ๙๕ จุด กล้อง ๑๑๒ ตัว
๑๗	สภ.บ้านกวาง	รายงานกล้องเดิมที่ติดตั้งแล้ว จำนวน ๑๒ จุด กล้อง ๙๙ ตัว	ไม่ขอเพิ่มเติม	-	-
รวมยอดทั้งสิ้น			๒๕๖	๔๖๙	-


 พ.ต.อ.
 (วิชัยยุทธ จิตจรรยาสุข)
 ผกก.สส.ภ.จว.แพร่

ผนวก : ข บัญชีการสำรวจจุดติดตั้งกล้องโทรทัศน์วงจรปิด และจำนวนกล้องโทรทัศน์
 แผนท้ายโครงการ บ้องกันและแก้ไขปัญหายาเสพติดในพื้นที่องค์การปกครองส่วนท้องถิ่น จังหวัดแพร่ โดยการจัดหาระบบกล้องโทรทัศน์วงจรปิด (CCTV)
 ประจำปีงบประมาณ พ.ศ.๒๕๕๙

ลำดับ	พื้นที่สถานีตำรวจ	สถานที่ติดตั้ง และจำนวนกล้องโทรทัศน์	จำนวนกล้อง
๑	เมืองแพร่	ชื่อสถานที่/จุดติดตั้ง	
		๑.๑ ทางแยกเข้า ร.พ.แพร่ราม ตรงข้าม ร.ร.พิริยาลัย ถนนยันตรกิจโกศล (เส้นทางสี่ตลูนนราชบุรีอุทิศ เขตรับผิดชอบของเทศบาลเมืองแพร่	๑
		๑.๒ สีแยกสันเหมืองหลวง (เข้าตลาดบ้านทุ่ง) ถนนยันตรกิจโกศล เขตรับผิดชอบของเทศบาลเมืองแพร่	๑
		๑.๓ แยกเข้าร้านอุทลีส ตรงข้ามธนาคารกรุงศรีอยุธยา ถนนยันตรกิจโกศล เขตรับผิดชอบของเทศบาลเมืองแพร่	๑
		๑.๔ ทางเข้าสถานีขนส่งผู้โดยสาร จังหวัดแพร่ ถนนยันตรกิจโกศล เขตรับผิดชอบของเทศบาลเมืองแพร่	๑
		๑.๕ ทางเข้าสถานีขนส่งผู้โดยสาร จังหวัดแพร่ ถนนราษฎร์อุทิศ เขตรับผิดชอบของเทศบาลเมืองแพร่	๑
		๑.๖ ทางแยกเหมืองแดง ถนนราษฎร์อุทิศ เขตรับผิดชอบของเทศบาลเมืองแพร่	๑
		๑.๗ ทางแยกวัดชัยมงคล (ทางลัด ถ.ช่อแฮ - ถ.สันเหมืองหลวง เขตรับผิดชอบของเทศบาลเมืองแพร่	๑
		๑.๘ ทางแยกท่างเจริญสิน ถนนราษฎร์อุทิศ เขตรับผิดชอบของเทศบาลเมืองแพร่	๑
		๑.๙ ทางแยกศรีชุม ถนนเจริญเมือง (เส้นทาง ต.ป่าเมต-เข้า อ.เมืองแพร่ เขตรับผิดชอบของเทศบาลเมืองแพร่	๑
		๑.๑๐ ทางแยกประตูใหม่ ถนนรอบเมือง เขตรับผิดชอบของเทศบาลเมืองแพร่(แหล่งมวสุม)	๑
		๑.๑๑ ทางแยกประตูม้า ถนนรอบเมือง (เส้นทางสี่ตลูนบ้านใหม่ - ต.โนนเวียง) เขตรับผิดชอบของเทศบาลเมืองแพร่	๑
		๑.๑๒ สยามแยกบ้านโนนเวียง สำนักงานงานเขตมัธยม ที่ ๓๙ (ทางเข้า ต.โนนเวียง) เขตรับผิดชอบของเทศบาลเมืองแพร่	๑
		๑.๑๓ ทางแยกโรงพยาบาลรับจำนำ ถนนเหมืองหิต (ทางเข้า ต.โนนเวียง) เขตรับผิดชอบของเทศบาลเมืองแพร่	๑
		๑.๑๔ ทางแยกประตูमार ถนนเหมืองหิต (ทางเข้า ต.โนนเวียง) เขตรับผิดชอบของเทศบาลเมืองแพร่	๑
		๑.๑๕ ทางแยกทุ่งต้อม ถนนเหมืองหิต (ทางแยกสี่กั๊กเข้า ต.โนนเวียง) เขตรับผิดชอบของเทศบาลเมืองแพร่	๑

ผนวก : ข บัญชีการสำรวจจุดติดตั้งโทรทัศน์วงจรปิด และจำนวนกล้องโทรทัศน์
 แบบท้ายโครงการ บัณฑิตวิทยาลัยในพื้นที่องค์การปกครองส่วนท้องถิ่น จังหวัดแพร่ โดยการติดตั้งโทรทัศน์วงจรปิด (CCTV)
 ประจำปีงบประมาณ พ.ศ.๒๕๕๙

ลำดับ	พื้นที่/สถานีสำรวจ	สถานที่ติดตั้ง และจำนวนกล้องโทรทัศน์	จำนวนกล้อง
	เมืองแพร่	ชื่อสถานที่/จุดติดตั้ง	
		๑.๑๖ ถนนรอบหน้าคือ บริเวณหลังพระสังกัจจาย (แหล่งมั่วสุ่ม) เขตรับผิดชอบของเทศบาลเมืองแพร่	๑
		๑.๑๗ ศูนย์ทัตถกรรมรุ่งช่อ (แหล่งมั่วสุ่ม ศาลาเขียว) เขตรับผิดชอบของเทศบาลเมืองแพร่	๑
		๑.๑๘ ท่าหน้าเขตตะวันตกของเทศบาลเมืองแพร่	๑
		๑.๑๙ ทางแยกตลาดสดนาแหลม ถนน นานแหลม - เหมืองหม้อ (เส้นทางเข้า ต.ในเวียง) เขตรับผิดชอบเทศบาล ต.ทุ่งกวาว	๑
		๑.๒๐ ทางแยกชลประทานนาแหลม ถนนชลประทานนาแหลม - เหมืองหม้อ เขตรับผิดชอบเทศบาล ต.ทุ่งกวาว	๑
		๑.๒๑ ทางแยกพญาพล ถนนยันตรกิจโกศล (แยกสัญญาณไฟ) เขตรับผิดชอบ อบต.ป่าแม่ต	๑
		๑.๒๒ ทางแยกศศิบุตร ถนนยันตรกิจโกศล เขตรับผิดชอบ อบต.ป่าแม่ต	๑
		๑.๒๓ ทางแยกพญาพล (สามแยก) ถนนสายแพร่ - อ.ลอง อบต.ป่าแม่ต	๑
		๑.๒๔ ทางแยกเข้าบ้านมหาโพธิ์ ถนนป่าแม่ต - ศรีชุม เขตรับผิดชอบ อบต.ป่าแม่ต	๑
		๑.๒๕ ทางแยกบ้านน้ำโค้ง ถนนแพร่ - ลอง เขตรับผิดชอบ อบต.ป่าแม่ต	๑
		๑.๒๖ ทางแยกด่านป่าไม้ห้วยขมิ้น ถนนแพร่ - ลอง เขตรับผิดชอบ อบต.ป่าแม่ต	๑
		๑.๒๗ โรงเรียนเมืองแพร่ ถนนทุ่งไธ้ง - ป่าแดง เขตรับผิดชอบ อบต.ป่าแดง	๑
		๑.๒๘ ทางแยกคลองชลประทาน ทางเข้าไร่กระเปียงปี้ง ทางหลวงหมายเลข ๑๐๒๒ เทศบาล ต.ช่อแฮ	๑
		๑.๒๙ ทางแยกแก้ววรรณ ทางหลวงหมายเลข ๑๐๑ เขตรับผิดชอบ อบต.นาจักร	๑
		๑.๓๐ ทางแยกสนามปิ่น (แยกเดิม) ทางหลวงหมายเลข ๑๐๑ เขตรับผิดชอบ อบต.นาจักร	๑
		๑.๓๑ ทางแยกกาดแม่คำแป้ ทางหลวงหมายเลข ๑๐๑ เขตรับผิดชอบ อบต.นาจักร	๑

ผนวก : ข บัญชีการสำรวจจุดติดตั้งกล้องโทรทัศน์วงจรปิด และจำนวนกล้องโทรทัศน์
แบบท้ายโครงการ บ้องกันและแก้ไขปัญหาเสถียรภาพในพื้นที่องค์การปกครองส่วนท้องถิ่น จังหวัดแพร่ โดยการจัดหาระบบกล้องโทรทัศน์วงจรปิด (CCTV)
ประจำปีงบประมาณ พ.ศ.๒๕๕๙

ลำดับ	พื้นที่/สถานีตำรวจ	สถานที่ติดตั้ง และจำนวนกล้องโทรทัศน์	จำนวน/กล้อง
	เมืองแพร่	ชื่อสถานที่/จุดติดตั้ง	
		๑.๓๒ ทางแยกเข้าร้านวไรดี (ถนนรัชชระรอดพร้อม) ทางหลวงหมายเลข ๑๐๑ เขตรับผิดชอบ อบต.นาจักร	๑
		๑.๓๓ สะพานร่องแกว (เขตติดต่อ อ.สูงเม่น) ทางหลวงหมายเลข ๑๐๒ เขตรับผิดชอบ อบต.นาจักร	๑
		๑.๓๔ ทางแยกบ้านเรสซิเด้นท์ (ตรงข้ามสนามบินแพร่ เส้นทางลัดกาดกานาทอง) เขตรับผิดชอบ อบต.นาจักร	๑
		๑.๓๕ ทางแยกชลประทาน ถ.ชลประทาน ม.๒ ต.กาญจนา (เขตติดต่อบ้านดอนแก้ว-ทุ่งฮ่อม) เขตรับผิดชอบ อบต.กาญจนา	๑
		๑.๓๖ ทางแยกชลประทาน ถ.ชลประทาน ม.๖ ต.กาญจนา (เขตติดต่อบ้านทุ่งฮ่อม-นาจักร) เขตรับผิดชอบ อบต.กาญจนา	๑
		๑.๓๗ ทางแยกชลประทาน ถ.ชลประทาน ม.๕ ต.กาญจนา (เขตติดต่อบ้านกวาว-หนองบ่อ) เขตรับผิดชอบ อบต.กาญจนา	๑
		๑.๓๘ ทางแยกเข้าบ้านแม่คำมีสันป่าสัก ซงชลประทาน ทางหลวงหมายเลข ๑๐๑ เขตรับผิดชอบเทศบาล ต.แม่คำมี	๑
		๑.๓๙ ทางแยกเข้าบ้านแม่คำมี ไป อ.หนองม่วงไข่ ทางหลวงหมายเลข ๑๐๑ เขตรับผิดชอบเทศบาล ต.แม่คำมี	๑
		๑.๔๐ ทางเข้าบ้านแม่คำมีวังช้าง ทางหลวงหมายเลข ๑๐๑ เขตรับผิดชอบเทศบาล ต.แม่คำมี	๑
		๑.๔๑ จุดกัลป์รถ มจร. ทางหลวงหมายเลข ๑๐๑ เขตรับผิดชอบเทศบาล ต.แม่คำมี	๑
		๑.๔๒ จุดกัลป์รถจุดตรจแม่คำมี ทางหลวงหมายเลข ๑๐๑ เขตรับผิดชอบเทศบาล ต.แม่คำมี	๑
		๑.๔๓ ได้สะพานเขตติดต่อ อ.หนองม่วงไข่ ทางหลวงหมายเลข ๑๐๑ เขตรับผิดชอบเทศบาล ต.แม่คำมี	๑
		๑.๔๔ ทางแยกใช้ไก่แม่หลาย (ไปศูนย์ราชการ) ทางหลวงหมายเลข ๑๐๓ เขตรับผิดชอบเทศบาลแม่หลาย	๑
		๑.๔๕ ทางแยกบ้านดงพัฒนา (สามแยก) ถนนทุ่งไธสง-ป่าแดง เขตรับผิดชอบ อบต.สวนเขื่อน	๑
		๑.๔๖ ทางแยกเข้าบ้านสวนเขื่อน ถนนทุ่งไธสง-ป่าแดง เขตรับผิดชอบ อบต.สวนเขื่อน	๑
		๑.๔๗ ทางแยกชลประทาน (หน้าวัชรระล้านมา) ถนนยันตรกิจโกศล เขตรับผิดชอบเทศบาลทุ่งไธสง	๑
		๑.๔๘ ทางแยกกอเปา ม.๔ ต.ทุ่งไธสง ทางหลวงหมายเลข ๑๐๑ เขตรับผิดชอบเทศบาลตำบลทุ่งไธสง	๑

ผนวก : ข บัญชีการสำรวจจุดติดตั้งกล้องโทรทัศน์วงจรมืด และจำนวนกล้องโทรทัศน์
 แบบถ่ายใต้อาคาร ป้องกันและแก้ไขปัญหายาเสพติดในพื้นที่องค์การบริหารส่วนท้องถิ่น จังหวัดแพร่ โดยการจัดหาระบบกล้องโทรทัศน์วงจรมืด (CCTV)
 ประจำปีงบประมาณ พ.ศ.๒๕๕๙

ลำดับ	พื้นที่/สถานที่สำรวจ	สถานที่ติดตั้ง และจำนวนกล้องโทรทัศน์	จำนวน/กล้อง
	เมืองแพร่	ชื่อสถานที่/จุดติดตั้ง	
		๑.๕๙ ทางแยกเหมืองหิด (สามแยก) ถนนเหมืองหิด-ราษฎร์คำเงิน เขตรับผิดชอบเทศบาลเมืองแพร่	๑
		๑.๕๐ ทางแยกเข้ามาร์ทไฟร์พลาซ่า ถนนเหมืองหิด (เส้นทางลัดเหมืองหิด-ภาคน้ำทอง) เขตรับผิดชอบเทศบาลเมืองแพร่	๑
		๑.๕๑ ทางแยกชลประทานเหมืองหม้อ-บ้านโปร่งศรี ถนนทุ่งไผ่ - ป่าแดง เขตรับผิดชอบ อบต.เหมืองหม้อ	๑
		๑.๕๒ ทางแยกชลประทาน บ้านชนแดน - หนองบ่อ ถนนชลประทาน เขตรับผิดชอบเทศบาลเมืองแพร่	๑
๒	สอง	๑.หน้าโรงเรียนบ้านดู่ ม.๑๒ ต.บ้านกลาง เขตรับผิดชอบเทศบาล ต.สอง	๑
		๒.หน้าเทศบาล ต.สอง ม.๓ ต.บ้านกลาง เขตรับผิดชอบเทศบาล ต.สอง	๑
		๓.ห้าแยกฝั่งโรงเรียนบ้านเทพ ม.๕ ต.บ้านกลาง เขตรับผิดชอบเทศบาล ต.สอง	๑
		๔.สี่แยกหน้า สภ.สอง ม.๕ ต.บ้านกลาง เขตรับผิดชอบเทศบาล ต.สอง	๑
		๕.สี่แยก(บ้านเหล่า) ก่อนถึงศาลเจ้าแม่ก่าหลงไปมายหนองดู่ ม.๖ ต.บ้านกลาง เขตรับผิดชอบเทศบาล ต.สอง	๑
		๖.หน้าโรงเรียนสองวิทยาเขต ม.- ต.บ้านหนอง เขตรับผิดชอบ อบต.บ้านหนอง	๑
		๗.หน้าวิทยาลัยการอาชีพสอง ม.๖ ต.บ้านหนอง เขตรับผิดชอบ อบต.บ้านหนอง	๑
		๘.หน้าหมวดการทางสอง ม.๔ ต.บ้านหนอง เขตรับผิดชอบ อบต.บ้านหนอง	๑
		๙.หน่วยบริการประชาชนบ้านกลาง ม.๗ ต.บ้านกลาง เขตรับผิดชอบเทศบาล ต.สอง	๒
		๑๐.หน่วยบริการประชาชนบ้านหนอง ม.๑ ต.บ้านหนอง เขตรับผิดชอบ อบต.บ้านหนอง	๒
		๑๑.หน่วยบริการประชาชนป่าแดง ม.๗ ต.เตาปูน เขตรับผิดชอบ อบต.เตาปูน	๒
		๑๒.หน่วยบริการประชาชนบ้านดู่ ม.๑๕ ต.ห้วยหม้าย เขตรับผิดชอบเทศบาล ต.ห้วยหม้าย	๒