

อำนาจหน้าที่

ที่ พร ๐๐๒๓.๓ / ว ๑๐๑๓



ศาลากลางจังหวัดแพร่

ถนนไชยบูรณ์ พร ๕๔๐๐๐

๒๕ กุมภาพันธ์ ๒๕๖๓

เรื่อง การบันทึกข้อมูลประปาและพื้นที่เสี่ยงขาดแคลนน้ำผ่านระบบข้อมูลกลางขององค์กรปกครองส่วนท้องถิ่น (INFO)

เรียน นายอำเภอทุกอำเภอ นายกองดีการบริหารส่วนจังหวัดแพร่ และนายกเทศมนตรีเมืองแพร่

อ้างถึง หนังสือจังหวัดแพร่ ด่วนที่สุด ที่ พร ๐๐๒๓.๓/ว ๕๑๐๓ ลงวันที่ ๒ ธันวาคม ๒๕๖๒

สิ่งที่ส่งมาด้วย สำเนาหนังสือกรมส่งเสริมการปกครองท้องถิ่น ด่วนที่สุด ที่ มท ๐๘๑๐.๔/ว ๕๒๕

ลงวันที่ ๒๐ กุมภาพันธ์ ๒๕๖๓

จำนวน ๑ ชุด

ตามที่จังหวัดได้แจ้งให้องค์กรปกครองส่วนท้องถิ่นเตรียมความพร้อมในการจัดทำแผนปฏิบัติการแก้ไขปัญหายุ่งยาก ปี ๒๕๖๒/๖๓ โดยให้บันทึกข้อมูลพื้นที่เสี่ยงขาดแคลนน้ำสำหรับอุปโภคบริโภค ข้อมูลพื้นที่เสี่ยงขาดแคลนน้ำสำหรับพื้นที่การเกษตรนอกเขตชลประทาน และสำหรับโรงพยาบาลชุมชนเสี่ยงขาดแคลนน้ำ ความละเอียดตามที่อ้างถึง นั้น

ในการนี้ กรมส่งเสริมการปกครองท้องถิ่นแจ้งว่าได้จัดทำระบบบันทึกข้อมูลประปาและพื้นที่เสี่ยงขาดแคลนน้ำผ่านระบบข้อมูลกลางขององค์กรปกครองส่วนท้องถิ่น (INFO) เพื่อให้องค์กรปกครองส่วนท้องถิ่นรายงานผลการดำเนินงานผ่านระบบดังกล่าว รายละเอียดตามสิ่งที่ส่งมาพร้อมนี้ เพื่อให้การดำเนินการเป็นไปด้วยความเรียบร้อย จังหวัดจึงขอให้อำเภอแจ้งองค์กรปกครองส่วนท้องถิ่นในพื้นที่ดำเนินการบันทึกข้อมูลในระบบตามคู่มือการใช้งานระบบการบันทึกข้อมูลประปาและพื้นที่เสี่ยงขาดแคลนน้ำผ่านระบบข้อมูลกลางขององค์กรปกครองส่วนท้องถิ่น (INFO) โดยตรวจสอบข้อมูลให้ถูกต้องเป็นปัจจุบันแล้วรายงานผ่านระบบบันทึกข้อมูลทุกวันจันทร์ เริ่มตั้งแต่วันที่ ๒ มีนาคม ๒๕๖๓ เป็นต้นไป

จึงเรียนมาเพื่อทราบและดำเนินการ สำหรับองค์การบริหารส่วนจังหวัดแพร่และเทศบาลเมืองแพร่ขอให้ดำเนินการตามแนวทางข้างต้นด้วย

ขอแสดงความนับถือ

(นายต่อพงษ์ ทับทิมโต)

ท้องถิ่นจังหวัดแพร่ ปฏิบัติราชการแทน

ผู้ว่าราชการจังหวัดแพร่

สำนักงานส่งเสริมการปกครองท้องถิ่นจังหวัด

กลุ่มงานส่งเสริมและพัฒนาท้องถิ่น

โทร ๐-๕๔๕๓-๔๑๑๙ ต่อ ๓๐๓

สำเนา

Handwritten mark

ด่วนที่สุด

ที่ มท ๐๘๑๐.๔/ว๕๒๕



| |
|------------------------------|
| สำนักบริหารการปกครองท้องถิ่น |
| เลขที่ 609 |
| วันที่ 24 ก.พ. 2563 |
| เวลา |

กรมส่งเสริมการปกครองท้องถิ่น
ถนนนครราชสีมา เขตดุสิต กทม. ๑๐๓๐๐

๒๐ กุมภาพันธ์ ๒๕๖๓

เรื่อง การบันทึกข้อมูลประปาและพื้นที่เสี่ยงขาดแคลนน้ำผ่านระบบข้อมูลกลางองค์กรปกครองส่วนท้องถิ่น (INFO)
เรียน ผู้ว่าราชการจังหวัด ทุกจังหวัด

อ้างถึง หนังสือกรมส่งเสริมการปกครองท้องถิ่น ด่วนที่สุด ที่ มท ๐๘๑๐.๔/ว ๔๘๘๓ ลงวันที่ ๒๙ พฤศจิกายน ๒๕๖๒
สิ่งที่ส่งมาด้วย คู่มือการใช้งานระบบการบันทึกข้อมูลประปาและพื้นที่เสี่ยงขาดแคลนน้ำผ่านระบบข้อมูลกลาง
องค์กรปกครองส่วนท้องถิ่น (INFO) จำนวน ๑ ชุด

ตามที่กรมส่งเสริมการปกครองท้องถิ่นขอให้จังหวัดแจ้งองค์กรปกครองส่วนท้องถิ่น
เตรียมความพร้อมในการจัดทำแผนปฏิบัติการแก้ไขปัญหาภัยแล้ง ปี ๒๕๖๒/๖๓ โดยให้บันทึกข้อมูลพื้นที่
เสี่ยงขาดแคลนน้ำสำหรับอุปโภคบริโภค ข้อมูลพื้นที่เสี่ยงขาดแคลนน้ำสำหรับพื้นที่การเกษตรนอกเขตชลประทาน
และสำหรับโรงพยาบาลชุมชนเสี่ยงขาดแคลนน้ำ รายละเอียดตามหนังสือที่อ้างถึง นั้น

กรมส่งเสริมการปกครองท้องถิ่นได้จัดทำระบบบันทึกข้อมูลประปาและพื้นที่เสี่ยงขาดแคลนน้ำ
ผ่านระบบข้อมูลกลางองค์กรปกครองส่วนท้องถิ่น (INFO) เพื่อให้องค์กรปกครองส่วนท้องถิ่นรายงาน
ผลการดำเนินงานผ่านระบบดังกล่าว จึงขอให้จังหวัดแจ้งองค์กรปกครองส่วนท้องถิ่นดำเนินการบันทึกข้อมูล
ในระบบดังกล่าว ตามคู่มือการใช้งานระบบการบันทึกข้อมูลประปาและพื้นที่เสี่ยงขาดแคลนน้ำผ่านระบบ
ข้อมูลกลางองค์กรปกครองส่วนท้องถิ่น (INFO) โดยตรวจสอบข้อมูลให้ถูกต้องเป็นปัจจุบัน และรายงานผ่านระบบ
บันทึกข้อมูลทุกวันจันทร์ เริ่มตั้งแต่วันที่ ๒ มีนาคม ๒๕๖๓ เป็นต้นไป

จึงเรียนมาเพื่อโปรดพิจารณา

ขอแสดงความนับถือ

(นายประยูร รัตนเสนีย์)

อธิบดีกรมส่งเสริมการปกครองท้องถิ่น



สารบัญ

| | |
|----------------------------------------------------------------------|---|
| 1. ช่องทางการเข้าใช้งานผ่านเว็บไซต์กรมส่งเสริมการปกครองท้องถิ่น..... | 1 |
| 2. ช่องทางการเข้าใช้งานผ่าน URL Address ของระบบโดยตรง | 2 |
| 3. ขั้นตอนการเข้าใช้งานระบบ | 2 |
| 4. การเพิ่มข้อมูล..... | 3 |
| 5. การดูข้อมูล..... | 5 |
| 6. การแก้ไขข้อมูล..... | 6 |
| 7. การลบข้อมูล | 7 |



คู่มือการบันทึกข้อมูลระบบประปาและพื้นที่เสี่ยงขาดแคลนน้ำ

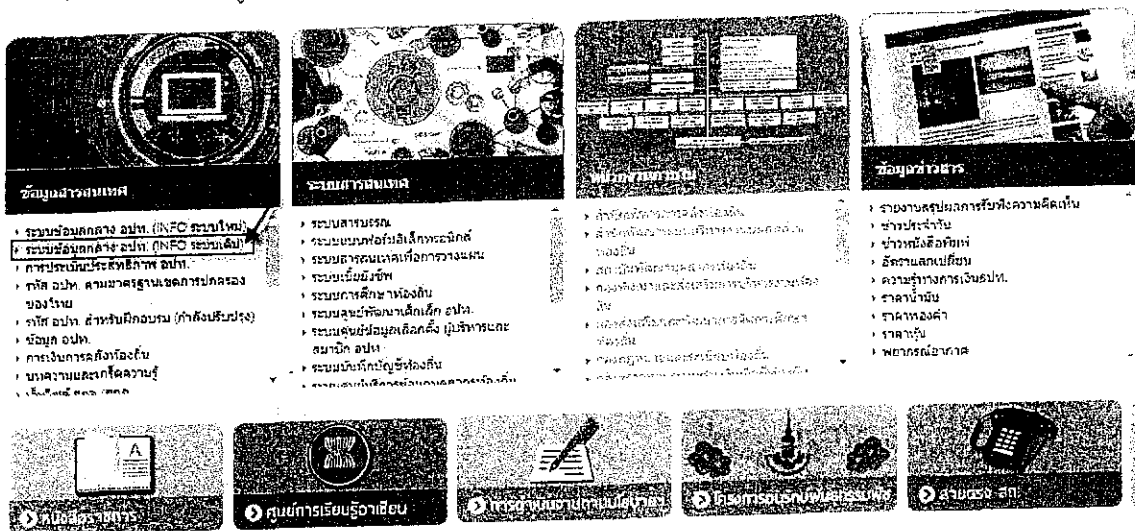
1. ช่องทางการเข้าใช้งานผ่านเว็บไซต์กรมส่งเสริมการปกครองท้องถิ่น

- 1) เชื่อมต่อระบบอินเทอร์เน็ตกับเครื่องคอมพิวเตอร์
- 2) เปิดใช้งานผ่านโปรแกรม web browser แล้วเข้าสู่เว็บไซต์กรมส่งเสริมการปกครองท้องถิ่น

http://www.dla.go.th



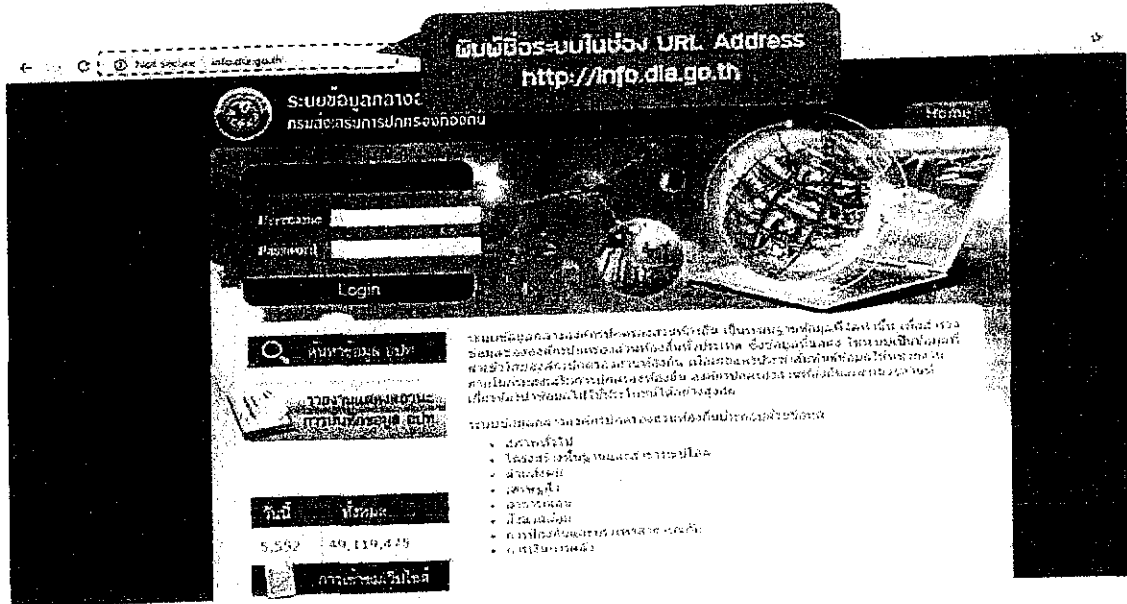
3) คลิกเลือกข้อมูลสารสนเทศและเลือกระบบข้อมูลกลางองค์กรปกครองส่วนท้องถิ่นดังภาพ





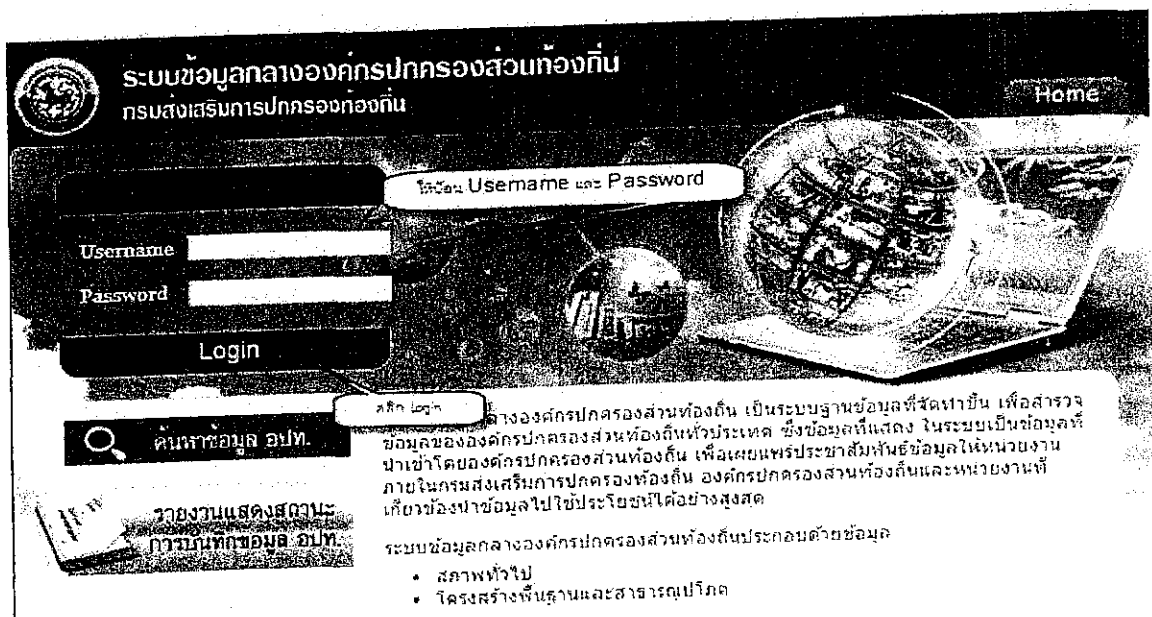
2. ช่องทางการเข้าใช้งานผ่าน URL Address ของระบบโดยตรง

- 1) เปิดใช้งานโปรแกรม Web Browser (Google Chrome)
- 2) พิมพ์ <http://infov1.dla.go.th> ในช่อง URL Address แล้วกดปุ่ม enter บน keyboard




3. ขั้นตอนการเข้าใช้งานระบบ

- 1) ใส่ username/password เพื่อเข้าใช้งานระบบ






2) โปรแกรมจะแสดงหน้าต่างดังภาพ ให้คลิกเลือกเมนู บันทึกข้อมูลระบบประปาและพื้นที่เสี่ยงขาดแคลนน้ำ



4. การเพิ่มข้อมูล

1) หน้าจอแสดงรายละเอียดการบันทึกข้อมูลระบบประปาและพื้นที่เสี่ยงขาดแคลนน้ำ





The screenshot shows a web application interface for data entry. At the top, there is a header with the system name and a logo. Below the header, there is a navigation bar with options like 'Change password' and 'Logout'. The main content area is titled 'บันทึกข้อมูลระบบประปาและพื้นที่เสี่ยงขาดแคลนน้ำ' (Record water supply system and water-scarce areas). The form contains several fields: 'จังหวัด' (Province), 'อำเภอ' (District), 'รหัสรายงาน' (Report code), 'หมู่บ้าน/ชุมชน' (Village/Community), 'ระบบประปา' (Water supply system), 'เจ้าของกรรมสิทธิ์ระบบประปา' (Water supply system owner), 'จำนวนครัวเรือนที่ได้รับน้ำ' (Number of households receiving water), 'จำนวนประชาชนที่ได้รับน้ำ' (Number of people receiving water), and 'คาดการณ์ความเพียงพอของน้ำอุปโภค/บริโภค' (Forecast of water adequacy for domestic/consumption). There are also dropdown menus for 'กรุณาเลือกหมู่บ้าน' (Please select village) and 'กรุณาเลือก' (Please select), and buttons for 'บันทึก' (Record) and 'กลับ' (Back).

รูปแสดงการบันทึกข้อมูลระบบประปาและพื้นที่เสี่ยงขาดแคลนน้ำ

ใส่รายละเอียดข้อมูลดังนี้

1. วันที่รายงาน
2. หมู่บ้าน/ชุมชน
3. ระบบประปา
4. เจ้าของกรรมสิทธิ์ระบบประปา
5. จำนวนครัวเรือนที่ได้รับน้ำ
6. จำนวนประชาชนที่ได้รับน้ำ
7. คาดการณ์ความเพียงพอของน้ำอุปโภค/บริโภค ให้ระบุเดือนที่คาดการณ์ว่า เพียงพอตลอดทั้งปี หรือ

เพียงพอแค่ในช่วงเดือน

2) เมื่อใส่รายละเอียดเสร็จแล้ว คลิกปุ่ม



5. การดูข้อมูล

การดูข้อมูลระบบประปาและพื้นที่เสี่ยงขาดแคลนน้ำ ระบบจะแสดงข้อมูลที่ได้ทำการบันทึก

ระบบข้อมูลกลางองค์กรปกครองส่วนท้องถิ่น
กรมส่งเสริมการปกครองท้องถิ่น

กรมส่งเสริมการปกครองส่วนท้องถิ่น

Change password Logout

Text Size: น ก น

PRU001

ข้อมูลระบบประปาและพื้นที่เสี่ยงขาดแคลนน้ำ

เงื่อนไขการค้นหา

วันที่รายงานผล
หมู่บ้าน/ชุมชน

จังหวัด

ค้นหา เริ่มค้นหาใหม่

ลำดับ 1 จังหวัด อำเภอ อปท. หมู่บ้าน วันที่รายงานผล

บ้านโนนสะอาด หมู่ที่ 1 07/02/2563

หน้า 1 จาก 1

เพิ่มข้อมูล

ระบบข้อมูลกลางองค์กรปกครองส่วนท้องถิ่น
กรมส่งเสริมการปกครองท้องถิ่น

กรมส่งเสริมการปกครองส่วนท้องถิ่น

Change password Logout

Text Size: น ก น

PRU001

ข้อมูลระบบประปาและพื้นที่เสี่ยงขาดแคลนน้ำ

บันทึกข้อมูลระบบประปาและพื้นที่เสี่ยงขาดแคลนน้ำ

จังหวัด อำเภอ อปท. วันที่รายงาน หมู่บ้าน/ชุมชน ระบบประปา

บ้านโนนสะอาด หมู่ที่ 1 07/02/2563 ไม่มีระบบประปา

เจ้าของกรรมสิทธิ์ระบบประปา กบ. 30 ครั้ง/เดือน

จำนวนครัวเรือนที่ได้รับน้ำ 100 คน

จำนวนประชาชนที่ได้รับน้ำ

คาดการณ์ความเพียงพอของน้ำอุปโภค/บริโภค เพียงพอทั้งปี

กสข

รูปแสดงรายการเพื่อดูข้อมูลระบบประปาและพื้นที่เสี่ยงขาดแคลนน้ำ



6. การแก้ไขข้อมูล

1) การแก้ไขข้อมูลบันทึกข้อมูลระบบประปาและพื้นที่เสี่ยงขาดแคลนน้ำ ระบบจะแสดงหน้าการแก้ไขเหมือนกับหน้าบันทึกข้อมูล

รูปแสดงรายการเพื่อแก้ไขข้อมูลระบบประปาและพื้นที่เสี่ยงขาดแคลนน้ำ

2) เมื่อแก้ไขข้อมูลเสร็จแล้ว คลิกปุ่ม

บันทึก



7. การลบข้อมูล

1) การลบข้อมูลระบบประปาและพื้นที่เสี่ยงขาดแคลนน้ำ ระบบจะแสดงข้อมูลที่ได้ทำการบันทึก

ระบบข้อมูลกลางองค์กรปกครองส่วนท้องถิ่น
กรมส่งเสริมการปกครองท้องถิ่น

Change password Logout

ระบบสารสนเทศ

ข้อมูลระบบประปาและพื้นที่เสี่ยงขาดแคลนน้ำ

PPUD01

เลื่อนขยายการค้นหา

วันที่รายงานผล
หมู่บ้าน/ชุมชน

ค้นหา เริ่มค้นหาใหม่

| ลำดับ | จังหวัด | อำเภอ | อปท. | หมู่บ้าน | วันที่รายงานผล |
|-------|---------|-------|------|------------------------|----------------|
| 1 | | | | บ้านโนนสะอาด หมู่ที่ 1 | 07/02/2563 |

หน้าละ 10 รายการ

1 ถึง 1 จาก 1

เพิ่มข้อมูล

ลบ

รูปแสดงรายการเพื่อลบข้อมูลระบบประปาและพื้นที่เสี่ยงขาดแคลนน้ำ

2) คลิกปุ่มตกลง หากต้องการลบข้อมูล หากไม่ต้องการลบข้อมูลให้คลิกปุ่มยกเลิก

info.dla.go.th นอกกว่า

ยืนยันการลบข้อมูล



ยกเลิก