




ที่ พร ๐๐๒๓.๓/ว ๑๙๐

ถึง อำเภอทุกอำเภอ และสำนักงานเทศบาลเมืองแพร่

ตามที่ได้แจ้งเร่งดำเนินการจัดทำแผนที่ภาษีและทะเบียนทรัพย์สินตามระเบียบกระทรวงมหาดไทยว่าด้วยการจัดทำแผนที่ภาษีและทะเบียนทรัพย์สินขององค์กรปกครองส่วนท้องถิ่น พ.ศ. ๒๕๕๐ ให้แล้วเสร็จโดยเร็ว เพื่อให้มีฐานข้อมูลบัญชีรายการที่ดินและสิ่งปลูกสร้างครบถ้วนสมบูรณ์ สามารถจัดเก็บภาษีได้อย่างมีประสิทธิภาพและทันเวลาที่ร่างพระราชบัญญัติภาษีที่ดินและสิ่งปลูกสร้าง พ.ศ. ... จะมีผลบังคับใช้ นั้น

บัดนี้ กรมส่งเสริมการปกครองท้องถิ่นได้จัดทำ “ระบบรายงานการเตรียมความพร้อมขององค์กรปกครองส่วนท้องถิ่นตามร่างพระราชบัญญัติภาษีที่ดินและสิ่งปลูกสร้าง พ.ศ. ....” ผ่านระบบข้อมูลกลางองค์กรปกครองส่วนท้องถิ่น (INFO) เพื่อสำรวจและแจ้งข้อมูลรายชื่อดำบลซึ่งอยู่ในเขตพื้นที่รับผิดชอบของเทศบาลและองค์การบริหารส่วนตำบลให้กรมที่ดินทราบในขั้นตอนต่อไป จึงแจ้งให้องค์กรปกครองส่วนท้องถิ่นทราบและบันทึกการรายงานข้อมูลดังกล่าวให้แล้วเสร็จภายในวันที่ ๓๑ พฤษภาคม ๒๕๖๑ เรียนมาเพื่อทราบและดำเนินการ



สำนักงานส่งเสริมการปกครองท้องถิ่นจังหวัด  
กลุ่มงานส่งเสริมและพัฒนาท้องถิ่น  
โทร. ๐-๕๕๕๓-๔๑๑๙ ต่อ ๓๐๕



ด่วน

ที่ มท ๐๘๐๘.๓/ว ๑๔๕๓

ถึง สำนักงานส่งเสริมการปกครองท้องถิ่นจังหวัดทุกจังหวัด

ตามหนังสือกรมส่งเสริมการปกครองท้องถิ่น ที่ มท ๐๘๐๘.๓/ว ๑๒๗๒ ลงวันที่ ๒ พฤษภาคม ๒๕๖๑ ได้แจ้งให้จังหวัดพิจารณาเร่งรัดองค์กรปกครองส่วนท้องถิ่นดำเนินการจัดทำแผนที่แนวเขตปกครอง องค์กรปกครองส่วนท้องถิ่นในระบบสารสนเทศภูมิศาสตร์ (GIS) เพื่อเตรียมความพร้อมให้องค์กรปกครอง ส่วนท้องถิ่นสามารถรับมอบข้อมูลในรูปแบบ Shape File จากกรมที่ดินได้ในพื้นที่ที่ร่างพระราชบัญญัติภาษีที่ดิน และสิ่งปลูกสร้าง พ.ศ. .... มีผลบังคับใช้ ความละเอียดแจ้งแล้ว นั้น

กรมส่งเสริมการปกครองท้องถิ่นได้จัดทำ "ระบบรายงานการเตรียมความพร้อมขององค์กร ปกครองส่วนท้องถิ่นตามร่างพระราชบัญญัติภาษีที่ดินและสิ่งปลูกสร้าง พ.ศ. ...." ผ่านระบบข้อมูลกลางองค์กร ปกครองส่วนท้องถิ่น (INFO) เพื่อสำรวจและแจ้งข้อมูลรายชื่อตำบลซึ่งอยู่ในเขตพื้นที่รับผิดชอบของเทศบาลและ องค์การบริหารส่วนตำบลให้กรมที่ดินทราบในขั้นตอนต่อไป จึงขอให้สำนักงานส่งเสริมการปกครองท้องถิ่น จังหวัดแจ้งให้องค์กรปกครองส่วนท้องถิ่นทราบและบันทึกการรายงานข้อมูลดังกล่าวให้แล้วเสร็จภายในวันที่ ๓๑ พฤษภาคม ๒๕๖๑ อนึ่ง การบันทึกการรายงานในระบบข้อมูลกลางองค์กรปกครองส่วนท้องถิ่น (INFO) นั้นให้ องค์กรปกครองส่วนท้องถิ่นใช้งานบนเว็บเบราว์เซอร์ Google Chrome และดำเนินการตามคู่มือการใช้งานที่ส่งมา พร้อมนี้

เรียน ท้องถิ่นจังหวัดแพร่  
- กรมฯ แจ้งให้ อบท, มทที่ 1  
อำนวยความสะดวกเรื่องเอกสารพร้อม  
คู่มือ อบท. ในที่นี้ส่งทำแผนที่กรมส่งเสริมการปกครองท้องถิ่น  
ให้บันทึกให้แจ้งเสร็จภายใน  
31 พค 61.  
- เพื่อโปรดทราบ และเห็นด้วย  
แจ้ง อบท, มทป และสำนักงานแพร่ไป



สำนักบริหารการคลังท้องถิ่น  
ส่วนนโยบายการคลังและพัฒนารายได้  
โทร. ๐-๒๒๕๑-๙๐๐๐ ต่อ ๑๔๓๓, ๓๔  
โทรสาร ๐-๒๒๕๑-๘๘๘๘

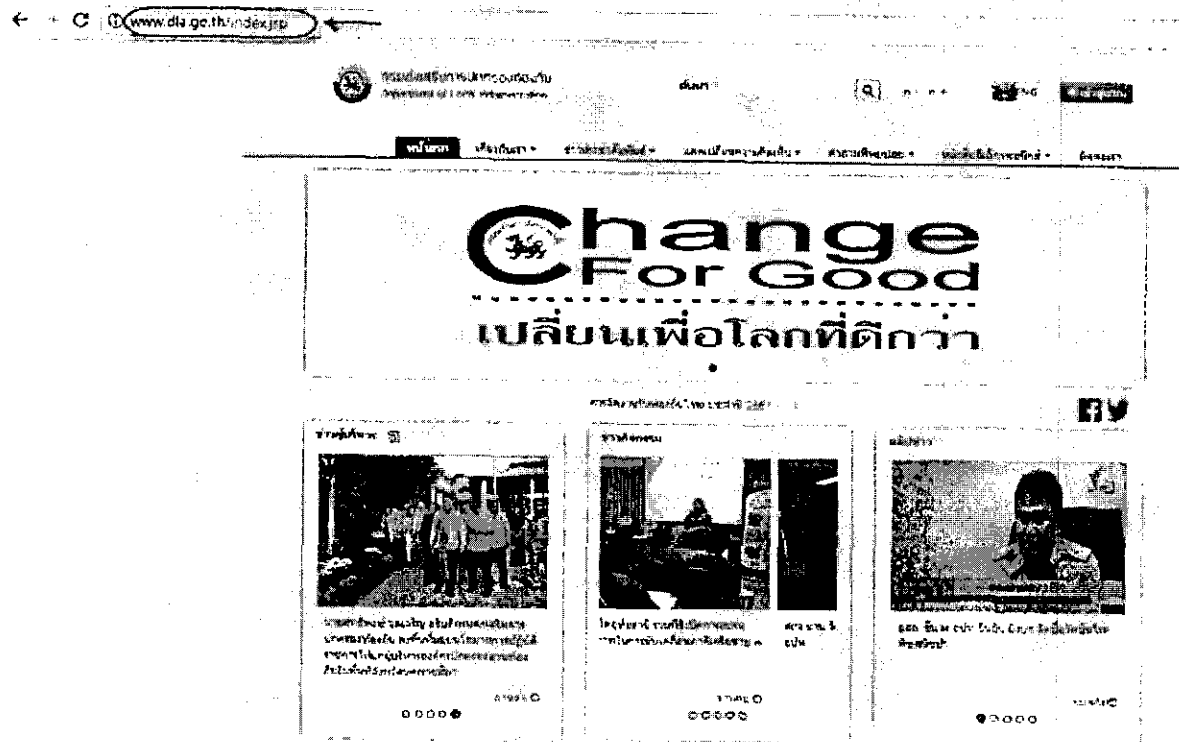
- 11 ก.ค. ๖๑

(นายสมชาย เจนวณิชยวิบูลย์)  
ท้องถิ่นจังหวัดแพร่

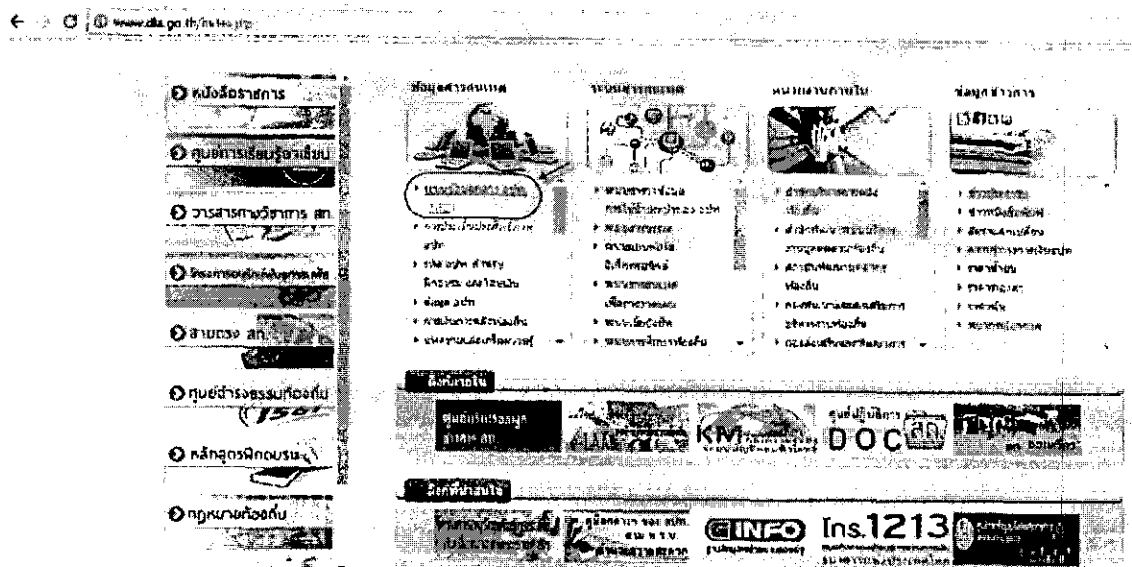
ขั้นตอนการบันทึกข้อมูลระบบรายงานการเตรียมความพร้อมของ อปท. ตามร่าง พ.ร.บ. ภาษีที่ดินและสิ่งปลูกสร้าง พ.ศ. .... (กำหนดแนวเขตปกครอง อปท.)

๑. เชื่อมต่อระบบอินเทอร์เน็ตกับเครื่องคอมพิวเตอร์

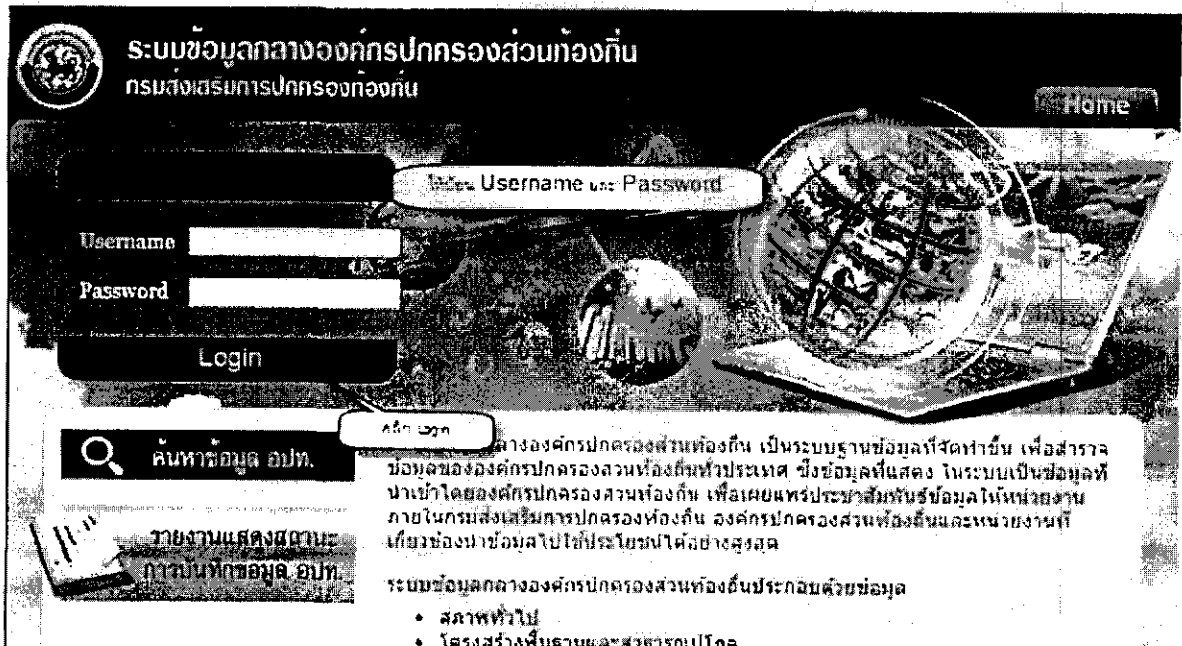
๒. เปิดใช้งานผ่าน web browser แล้วเข้าสู่เว็บไซต์กรมส่งเสริมการปกครองท้องถิ่น <http://www.dla.go.th>



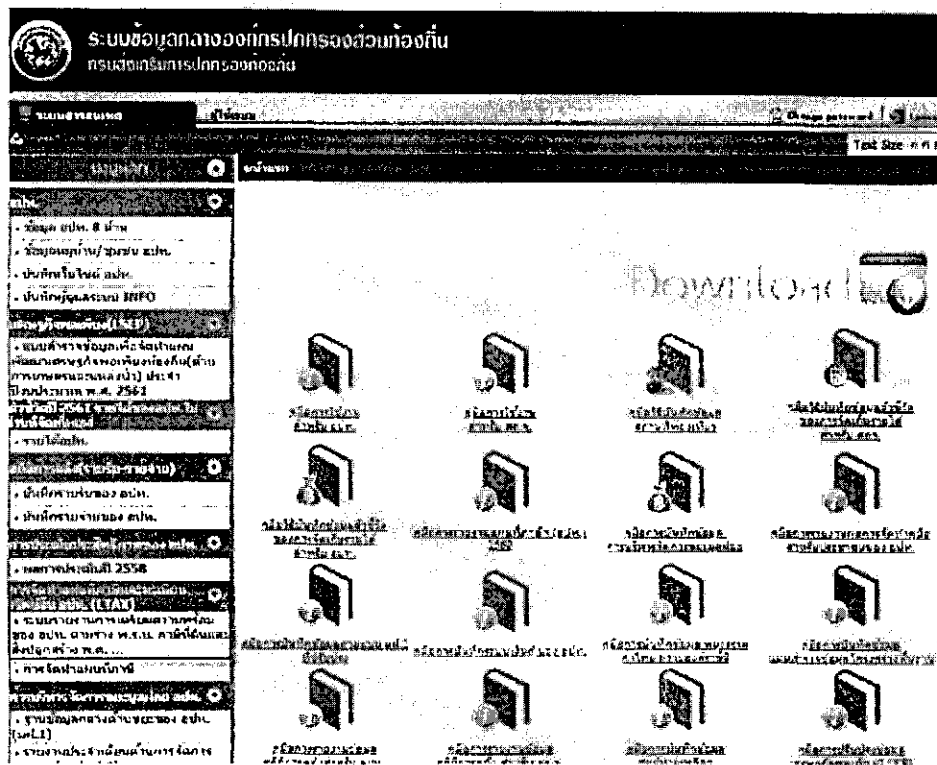
๓. คลิกเลือกข้อมูลสารสนเทศและเลือกระบบข้อมูลกลางองค์กรปกครองส่วนท้องถิ่นดังภาพ



๔. ใช้ username / password ที่ใช้ในการบันทึกข้อมูลระบบข้อมูลกลางองค์กรปกครองส่วนท้องถิ่น (Info)




๕. จะปรากฏภาพดังดังกล่าว คลิกเลือกรายการ ระบบรายงานการเตรียมความพร้อมของ อปท. ตามร่าง พ.ร.บ. ภาษีที่ดินและสิ่งปลูกสร้าง พ.ศ. ....



# ระบบรายงานการเตรียมความพร้อมของ อปท. ตามร่าง พ.ร.บ.ภาษีที่ดินและสิ่งปลูกสร้าง พ.ศ. ....


## การเพิ่มข้อมูล



ไม่พบข้อมูล  
คลิกเพื่อดูข้อมูลเพิ่มเติม

รูปแสดงหน้าเพิ่มข้อมูลระบบรายงานการเตรียมความพร้อมของ อปท. ตามร่าง พ.ร.บ.ภาษีที่ดิน  
และสิ่งปลูกสร้าง พ.ศ. ....

■ คลิกปุ่ม “คลิกเพื่อบันทึกข้อมูล”



แผนรายงานผลข้อมูลส่วนงานปีงบประมาณของ อปท.  
เพื่อนำไปใช้เป็นฐานข้อมูลในการจัดส่งข้อมูลรูปแบบเบ็ดเสร็จที่ดินและข้อมูลเอกสารสิ่งปลูกสร้างให้กับองค์กรปกครองส่วน  
ท้องถิ่น ตามร่างพระราชบัญญัติภาษีที่ดินและสิ่งปลูกสร้าง พ.ศ. ....

จังหวัด กรุงเทพมหานคร      อำเภอ บางพลี      เทศบาลเมืองบางพลี

ดำเนินการโดย อปท.  
ชื่อส่วนงาน กรุงเทพมหานคร

ระดับ

- สำนักงานเขต
- สำนักงาน
- ท้องถิ่น
- ระดับ
- องค์การบริหารส่วน
- มหาวิทยาลัย
- วิทยาลัย

รหัสหน่วยงานที่ดิน มาตราส่วน ๑:๕๐,๐๐๐ ในพื้นที่ อปท. 16 หมู่ที่ ๑๑ ตำบลบางพลีใหญ่ (ตำบลเลข 4936118654, 4936118654)  
4936118654, 4936118654

ผู้บันทึกข้อมูล : นางสาวสาวิตรี ใจเย็นพร้อม  
ตำแหน่ง : พนักงานบันทึกข้อมูล  
เบอร์โทรศัพท์ : 081-2358945

บันทึกข้อมูล    ตกลง

info.dla.go.th ขอท้าว  
บันทึกข้อมูลเรียบร้อยแล้ว

ใส่รายละเอียดข้อมูลดังนี้

๑. เลือกตำบลที่อยู่ในพื้นที่รับผิดชอบของ อปท. ได้อย่างน้อย ๑ ตำบล

๒. กรณีทราบชื่อระวางที่ดิน มาตราส่วน ๑:๕๐๐๐ ในพื้นที่ อปท. ให้ระบุชื่อระวางที่ดินทุกแห่ง (ตัวอย่าง 4936118694,4936118894)

๓. ผู้บันทึกข้อมูล

๔. ตำแหน่ง

๕. เบอร์โทรศัพท์

■ คลิกปุ่ม “บันทึกข้อมูล”

กรณีที่ไม่เลือกตำบลจะไม่สามารถบันทึกข้อมูลเข้าสู่ระบบได้ ระบบจะแสดงกล่องข้อความกรุณาเลือกตำบลอย่างน้อย ๑ แห่ง

ระบบข้อมูล กรมส่งเสริมการค้าระหว่างประเทศ

info.dla.go.th says  
กรุณาเลือกตำบลอย่างน้อย 1 แห่ง

OK

Text Size ก ข ๙

IP:220.94

แนะนำรายละเอียดข้อมูลตำแหน่งที่ตั้งของ อปท.  
เพื่อนำไปใช้เป็นฐานข้อมูลในการจัดตั้งข้อมูลรูปแบบแปลงที่ดินและข้อมูลเอกสารสิทธิของที่ดินไว้กับองค์การปกครองส่วนท้องถิ่น ตามข้างพระราชบัญญัติภาษีที่ดินและสิ่งปลูกสร้าง พ.ศ. ...

จังหวัด: กรุงเทพมหานคร อำเภอ: เขตราชเทวี เขตตำบล: เขตราชเทวี

สามารถเป็นได้ทั้ง อปท. และชื่อที่อยู่ในพื้นที่รับผิดชอบของ อปท.

เลือกรายการ

- กรุงเทพมหานคร
- เชียงใหม่
- พิษณุโลก
- สงขลา
- พะเยา
- นครราชสีมา
- นครพนม

กรณีทราบชื่อระวางที่ดิน มาตราส่วน ๑:๕๐๐๐ ในพื้นที่ อปท. ให้ระบุชื่อระวางที่ดินทุกแห่ง (ตัวอย่าง ๔๙๓๖๑๑๘๖๙๔,๔๙๓๖๑๑๘๘๙๔)

ผู้บันทึกข้อมูล: \_\_\_\_\_  
ตำแหน่ง: \_\_\_\_\_  
เบอร์โทรศัพท์: \_\_\_\_\_

บันทึกข้อมูล ยกเลิก

info.dla.go.th บอกว่า  
กรุณาเลือกตำบลอย่างน้อย 1 แห่ง

บันทึก

## การแก้ไขข้อมูล

ระบบรายงานการเตรียมความพร้อมของ อปท. ตามร่าง พ.ร.บ.ภาษีที่ดินและสิ่งปลูกสร้าง พ.ศ. ...

### ■ คลิกปุ่ม "แก้ไข"

1. เลือกตำบลที่อยู่ในพื้นที่รับผิดชอบของ อปท. ได้อย่างน้อย ๑ ตำบล
2. กรณีทราบชื่อระวางที่ดิน มาตราส่วน ๑:๕๐๐๐ ในพื้นที่ อปท. ให้ระบุชื่อระวางที่ดินทุกแห่ง (ตัวอย่าง 4936118694,4936118894)
3. ผู้บันทึกข้อมูล
4. ตำแหน่ง
5. เบอร์โทรศัพท์

### ■ คลิกปุ่ม "บันทึกข้อมูล"

ระบบข้อมูลกลางองค์กรปกครองส่วนท้องถิ่น  
กรมส่งเสริมการปกครองท้องถิ่น

ระบบสำหรับเทศบาล

ระบบรายงานการเตรียมความพร้อมของ อปท. ตามร่าง พ.ร.บ. ภาษีที่ดินและสิ่งปลูกสร้าง พ.ศ. ...

จำนวน	ผู้บันทึกข้อมูล	ตำแหน่ง
1	นางสาวสาธิตา เจริญพิน	พนักงานบันทึกข้อมูล
(มีค่า 10 รายการ)		1 64 1 จาก 1

ระบบข้อมูลกลางองค์กรปกครองส่วนท้องถิ่น  
กรมส่งเสริมการปกครองท้องถิ่น

ระบบสำหรับเทศบาล

ระบบรายงานการเตรียมความพร้อมของ อปท. ตามร่าง พ.ร.บ. ภาษีที่ดินและสิ่งปลูกสร้าง พ.ศ. ...

อำเภอ	เขตเทศบาลตำบล
บางสะพาน	เขตเทศบาลตำบล

ระบบรายงานผลข้อมูลด้านหนึ่งที่ตั้งของ อปท.  
เพื่อนำไปใช้เป็นฐานข้อมูลในการจัดผังข้อมูลระบบแปลงที่ดินและข้อมูลเอกสารสิทธิของที่ดินให้กับองค์กรปกครองส่วน  
ท้องถิ่น ตามร่างพระราชบัญญัติภาษีที่ดินและสิ่งปลูกสร้าง พ.ศ. ...

อำเภอ: บางสะพาน  
เขตเทศบาลตำบล: เขตเทศบาลตำบล

- ตำบล
- 1) กิ่งเขตนคร
  - 2) เขื่อนขันธ์
  - 3) ท้องสนามหลวง
  - 4) บางชัน
  - 5) บางลำภู
  - 6) บางบาล
  - 7) บางบาล

กรณีทราบชื่อระวางที่ดิน มาตราส่วน ๑:๕๐๐๐ ในพื้นที่ อปท. ให้ระบุชื่อระวางที่ดินทุกแห่ง (ตัวอย่างเลข 4936118694,4936118894)

ผู้บันทึกข้อมูล : นางสาวสาธิตา เจริญพิน  
ตำแหน่ง : พนักงานบันทึกข้อมูล  
เบอร์โทรศัพท์ : 081-2356945

บันทึกข้อมูล

## การดูข้อมูล

ระบบรายงานการเตรียมความพร้อมของ อปท. ตามร่าง พ.ร.บ.ภาษีที่ดินและสิ่งปลูกสร้าง พ.ศ. ....

๑. คลิกปุ่ม “แนบขยาย” เพื่อดูข้อมูล (ฟังก์ชันการดูข้อมูลจะไม่สามารถแก้ไขข้อมูลได้)

ระบบข้อมูลกลางของกรมการปกครองส่วนท้องถิ่น  
กรมการส่งเสริมการปกครองท้องถิ่น

ระบบสารสนเทศ | เข้าสู่ระบบ

ระบบรายงานการเตรียมความพร้อมของ อปท. ตามร่าง พ.ร.บ. ภาษีที่ดินและสิ่งปลูกสร้าง พ.ศ. ....

ด้าน 1 | ผู้รับผิดชอบ: นางสาว สายใจ เจริญพร้อม

ตำแหน่ง: พนักงานบันทึกข้อมูล

หน้า 10 จาก 10 | 1 จาก 1

๒. ตรวจสอบข้อมูลที่บันทึก เพื่อตรวจสอบความถูกต้อง

ระบบข้อมูลกลางของกรมการปกครองส่วนท้องถิ่น  
กรมการส่งเสริมการปกครองท้องถิ่น

ระบบสารสนเทศ | เข้าสู่ระบบ

ระบบรายงานการเตรียมความพร้อมของ อปท. ตามร่าง พ.ร.บ. ภาษีที่ดินและสิ่งปลูกสร้าง พ.ศ. ....

แนบรายงานผลข้อมูลด้านหนึ่งที่ตั้งของ อปท.  
เพื่อใช้เป็นใบเป็นฐานข้อมูลในการจัดส่งข้อมูลรูปแบบแปลงที่ดินและข้อมูลเอกสารสิทธิของที่ดินให้กับองค์กรปกครองส่วน  
ท้องถิ่น ตามร่างพระราชบัญญัติภาษีที่ดินและสิ่งปลูกสร้าง พ.ศ. ....

จังหวัด: กรุงเทพมหานคร | อำเภอ: บางสะพาน | หมายเลขส่วนราชการ:

ด้านที่: 1 | ผู้รับผิดชอบ: นางสาว สายใจ เจริญพร้อม

- ด้าน
- ด้านข้อมูล
  - ข้อมูล
  - ข้อมูล
  - ข้อมูล
  - ข้อมูล
  - ข้อมูล
  - ข้อมูล

กรณีสถานที่ว่างให้: บางสะพาน ๓๑๖๐๐ ในพื้นที่ อปท. ให้ตามชื่อรายงานที่แนบมา (จำนวนเลข 4936118594, 4936118594)

4936118594, 4936118594

ผู้จัดทำข้อมูล: นางสาวสายใจ เจริญพร้อม  
ตำแหน่ง: พนักงานบันทึกข้อมูล  
เบอร์โทรศัพท์: 081-2358545

บันทึกข้อมูล | บันทึก





ที่ มท ๐๘๐๘.๗/ว ๑๒๗๒

กรมส่งเสริมการปกครองท้องถิ่น  
ถนนนครราชสีมา เขตดุสิต กทม. ๑๐๓๐๐

๒ พฤษภาคม ๒๕๖๑

เรื่อง การจัดทำแผนที่แนวเขตปกครององค์กรปกครองส่วนท้องถิ่นเพื่อเตรียมความพร้อมรองรับการจัดเก็บภาษีที่ดินและสิ่งปลูกสร้าง

เรียน ผู้ว่าราชการจังหวัด ทุกจังหวัด

- อ้างถึง ๑. หนังสือกรมส่งเสริมการปกครองท้องถิ่น ที่ มท ๐๘๐๘.๗/ว ๒๐๔๕ ลงวันที่ ๗ ตุลาคม ๒๕๕๕  
๒. หนังสือกระทรวงมหาดไทยด่วนมาก ที่ มท ๐๘๐๘.๗/ว ๐๑๐๗ ลงวันที่ ๘ มกราคม ๒๕๖๑  
๓. หนังสือกรมส่งเสริมการปกครองท้องถิ่น ที่ มท ๐๘๐๘.๗/ว ๘๖๐ ลงวันที่ ๒๗ มีนาคม ๒๕๖๑

ตามที่ได้จัดทำหนังสือคู่มือการใช้โปรแกรมประยุกต์ระบบสารสนเทศภูมิศาสตร์ (LTAX GIS) เพื่อให้องค์กรปกครองส่วนท้องถิ่น (เทศบาลและองค์การบริหารส่วนตำบล) นำไปใช้ในการจัดทำแผนที่ภาษีและทะเบียนทรัพย์สิน และกระทรวงมหาดไทยได้แจ้งให้องค์กรปกครองส่วนท้องถิ่นเตรียมความพร้อมรองรับการจัดเก็บภาษีที่ดินและสิ่งปลูกสร้าง เรื่องการจัดเก็บข้อมูลรายการที่ดินและสิ่งปลูกสร้าง โดยเร่งรัดดำเนินการจัดทำแผนที่ภาษีและทะเบียนทรัพย์สินให้แล้วเสร็จโดยเร็ว พร้อมทั้งแนะนำองค์กรปกครองส่วนท้องถิ่นที่ประสบปัญหาการจัดทำแผนที่ภาษีและทะเบียนทรัพย์สินในขั้นตอนการคัดลอกข้อมูลระวางที่ดินและรายละเอียดข้อมูลที่ดินประสานขอคัดลอกรูปแบบแปลงที่ดินในรูปแบบ Shape File กับสำนักเทคโนโลยีสารสนเทศ กรมที่ดิน รายละเอียดปรากฏตามหนังสือที่อ้างถึง นั้น

เนื่องจากร่างพระราชบัญญัติภาษีที่ดินและสิ่งปลูกสร้าง พ.ศ. .... ที่อยู่ในระหว่างการพิจารณาของสภานิติบัญญัติแห่งชาติ กำหนดให้กรมที่ดินจัดส่งข้อมูลรูปแบบแปลงที่ดินและข้อมูลเอกสารสิทธิของที่ดินและสิ่งปลูกสร้างที่ตั้งอยู่ในเขตพื้นที่ขององค์กรปกครองส่วนท้องถิ่นให้แก่องค์กรปกครองส่วนท้องถิ่นนั้นๆ เพื่อใช้ในการเตรียมการจัดเก็บภาษีภายในหกสิบวันนับแต่วันที่พระราชบัญญัตินี้ใช้บังคับ ดังนั้น เพื่อเตรียมความพร้อมให้องค์กรปกครองส่วนท้องถิ่นสามารถรับมอบข้อมูลในรูปแบบ Shape File จากกรมที่ดินได้ในทันทีที่ร่างพระราชบัญญัติภาษีที่ดินและสิ่งปลูกสร้าง พ.ศ. .... มีผลบังคับใช้ จึงขอให้จังหวัดแจ้งองค์กรปกครองส่วนท้องถิ่นดำเนินการจัดทำแผนที่แนวเขตขององค์กรปกครองส่วนท้องถิ่นในระบบสารสนเทศภูมิศาสตร์ (GIS) ตามวิธีการในคู่มือการใช้โปรแกรมประยุกต์ระบบสารสนเทศภูมิศาสตร์ (LTAX GIS) ซึ่งจัดส่งให้ตามหนังสือที่อ้างถึง ๑ ให้แล้วเสร็จโดยเร็ว

จึงเรียนมาเพื่อโปรดพิจารณาดำเนินการต่อไป

ขอแสดงความนับถือ

(นายคะฎิ สุวีฑิตยากร)

รองอธิบดี ปฏิบัติราชการแทน  
อธิบดีกรมส่งเสริมการปกครองท้องถิ่น

สำนักบริหารการคลังท้องถิ่น  
ส่วนนโยบายการคลังและพัฒนารายได้  
โทร. ๐-๒๒๕๑-๕๐๐๐ ต่อ ๑๕๓๓-๓๔  
โทรสาร ๐-๒๒๕๑-๘๘๘๘