

คำนวณ  
ที่ พร ๐๐๒๓.๓/ว ๒๖๖๕



ศาลากลางจังหวัดแพร่  
ถนนไชยบูรณ์ พร ๕๔๐๐๐

๑๒ กรกฎาคม ๒๕๖๐

เรื่อง ผลการสำรวจข้อมูลเพื่อจัดทำแผนพัฒนาเศรษฐกิจพอเพียงท้องถิ่น (ด้านการเกษตรและแหล่งน้ำ)  
(Local Sufficiency Economy Plan : LSEP) ประจำปีงบประมาณ พ.ศ. ๒๕๖๐

เรียน นายอำเภอทุกอำเภอ และนายกเทศมนตรีเมืองแพร่

อ้างถึง หนังสือจังหวัดแพร่ ด่วนที่สุด ที่ พร ๐๐๒๓.๓/ว ๔๑๖๕ ลงวันที่ ๒๑ ตุลาคม ๒๕๕๙

สิ่งที่ส่งมาด้วย สำเนาหนังสือกรมส่งเสริมการปกครองท้องถิ่น ด่วนมาก ที่ ๐๘๑๐.๓/ว ๑๒๘๒  
ลงวันที่ ๒๙ มิถุนายน ๒๕๖๐ พร้อมคู่มือการดูรายงาน Lsep ๒๕๖๐ จำนวน ๑ ฉบับ

ตามที่ได้มอบหมายท้องถิ่นอำเภอร่วมกับองค์กรปกครองส่วนท้องถิ่น ดำเนินการสำรวจข้อมูล  
เพื่อจัดทำแผนพัฒนาเศรษฐกิจพอเพียงท้องถิ่น (ด้านการเกษตรและแหล่งน้ำ) (Local Sufficiency Economy Plan  
: LSEP) ประจำปีงบประมาณ พ.ศ. ๒๕๖๐ โดยดำเนินการสำรวจข้อมูล/ประชาคมใน ๕ ด้าน ประกอบด้วย  
ข้อมูลพื้นฐาน ข้อมูลด้านการเกษตร ข้อมูลด้านแหล่งน้ำทางการเกษตร ข้อมูลด้านแหล่งน้ำกินน้ำใช้ (น้ำเพื่อ  
การอุปโภค บริโภค) และข้อมูลความต้องการในการทำการเกษตรของหมู่บ้าน/ชุมชน ซึ่งองค์กรปกครอง  
ส่วนท้องถิ่นได้บันทึกข้อมูลในระบบสารสนเทศของกรมส่งเสริมการปกครองท้องถิ่น เรียบร้อยแล้ว นั้น

กรมส่งเสริมการปกครองท้องถิ่น แจ้งว่า ได้ประมวลผลข้อมูลจากการบันทึกข้อมูลเพื่อจัดทำ  
แผนพัฒนาเศรษฐกิจพอเพียงท้องถิ่น (ด้านการเกษตรและแหล่งน้ำ) (Local Sufficiency Economy Plan :  
LSEP) ประจำปีงบประมาณ พ.ศ. ๒๕๖๐ เรียบร้อยแล้ว และได้เผยแพร่ข้อมูลฯ ทางเว็บไซต์กรมส่งเสริม  
การปกครองท้องถิ่น พร้อมทั้งได้จัดทำคู่มือการเข้าดูข้อมูลฯ เพื่อให้องค์กรปกครองส่วนท้องถิ่นสามารถ  
ตรวจสอบและใช้ประโยชน์จากข้อมูลดังกล่าว รายละเอียดตามสิ่งที่ส่งมาด้วย

จึงเรียนมาเพื่อทราบ สำหรับอำเภอ แจ้งให้เทศบาลตำบลและองค์การบริหารส่วนตำบล  
ในพื้นที่ได้รับทราบด้วย

ขอแสดงความนับถือ

(นายศรันย์ พิพัฒน์วิเศษ)

ท้องถิ่นจังหวัดแพร่ ปฏิบัติราชการแทน

ผู้ว่าราชการจังหวัดแพร่

สำนักงานส่งเสริมการปกครองท้องถิ่นจังหวัด

กลุ่มงานส่งเสริมและพัฒนาท้องถิ่น

โทรศัพท์ ๐-๕๔๕๓-๔๑๑๙, ๐-๕๔๕๓-๔๕๐๔ - ๕ ต่อ ๓๐๒ โทรสารต่อ ๓๐๗

www.phraelocal.go.th

Mit  
10/10/20

104

# 1/1

# ด่วนมาก

ที่ มท ๐๘๑๐.๓/ว ๑๒๕๒



สำนักงานส่งเสริมการปกครองท้องถิ่นจังหวัดแพร่	
เลขที่	2109
วันที่	4 ก.ค. 2560
เวลา	9.41 น.

กรมส่งเสริมการปกครองท้องถิ่น  
ถนนนครราชสีมา เขตดุสิต กทม. ๑๐๓๐๐

๒๙ มิถุนายน ๒๕๖๐

เรื่อง ผลการสำรวจข้อมูลเพื่อจัดทำแผนพัฒนาเศรษฐกิจพอเพียงท้องถิ่น (ด้านการเกษตรและแหล่งน้ำ)  
(Local Sufficiency Economy Plan : LSEP) ประจำปีงบประมาณ พ.ศ. ๒๕๖๐

เรียน ผู้ว่าราชการจังหวัด ทุกจังหวัด

อ้างถึง หนังสือกรมส่งเสริมการปกครองท้องถิ่น ด่วนที่สุด ที่ มท ๐๘๑๐.๓/ว ๒๑๓๒ ลงวันที่ ๑๙ ตุลาคม ๒๕๕๙  
สิ่งที่ส่งมาด้วย คู่มือการเข้าดูข้อมูลฯ จำนวน ๑ ชุด

ตามที่กรมส่งเสริมการปกครองท้องถิ่น กำหนดให้ดำเนินการสำรวจข้อมูลเพื่อจัดทำแผนพัฒนาเศรษฐกิจพอเพียงท้องถิ่น (ด้านการเกษตรและแหล่งน้ำ) (Local Sufficiency Economy Plan : LSEP) ประจำปีงบประมาณ พ.ศ. ๒๕๖๐ โดยดำเนินการสำรวจข้อมูล/ประชาคมใน ๕ ด้าน ประกอบด้วย ข้อมูลพื้นฐาน ข้อมูลด้านการเกษตร ข้อมูลด้านแหล่งน้ำทางการเกษตร ข้อมูลด้านแหล่งน้ำกิน น้ำใช้ (น้ำเพื่อการอุปโภค บริโภค) และข้อมูลความต้องการในการทำการเกษตรของหมู่บ้าน/ชุมชน นั้น

บัดนี้ กรมส่งเสริมการปกครองท้องถิ่นได้ประมวลผลข้อมูลจากการบันทึกข้อมูลเพื่อจัดทำแผนพัฒนาเศรษฐกิจพอเพียงท้องถิ่น (ด้านการเกษตรและแหล่งน้ำ) ประจำปีงบประมาณ พ.ศ. ๒๕๖๐ เรียบร้อยแล้ว และได้เผยแพร่ข้อมูลฯ ดังกล่าวทางเว็บไซต์ของกรมส่งเสริมการปกครองท้องถิ่น เมนูข้อมูลสารสนเทศ หัวข้อ ข้อมูลเพื่อจัดทำแผนพัฒนาเศรษฐกิจพอเพียงท้องถิ่น ปี พ.ศ. ๒๕๖๐ พร้อมทั้งได้จัดทำคู่มือการเข้าดูข้อมูลฯ เพื่อให้องค์กรปกครองส่วนท้องถิ่นสามารถตรวจสอบข้อมูลและใช้ประโยชน์จากข้อมูลฯ รายละเอียดปรากฏตามสิ่งที่ส่งมาด้วย

จึงเรียนมาเพื่อโปรดทราบ และแจ้งให้องค์กรปกครองส่วนท้องถิ่นในพื้นที่ทราบต่อไปด้วย

ขอแสดงความนับถือ

(นายจรินทร์ จักกะพาก)

อธิบดีกรมส่งเสริมการปกครองท้องถิ่น

กองพัฒนาและส่งเสริมการบริหารงานท้องถิ่น

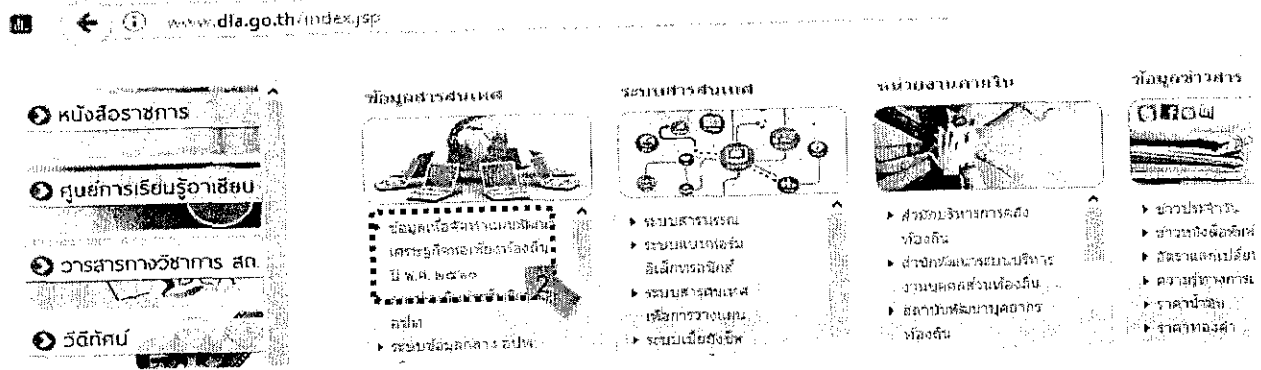
ส่วนแผนพัฒนาท้องถิ่น

โทร. ๐ ๒๒๔๑ ๙๐๐๐ ต่อ ๒๑๐๓

โทรสาร ๐ ๒๒๔๓ ๒๒๓๐

คู่มือการดูรายงาน Lsep 2560

1. เปิดเบราว์เซอร์ google Chrome (เท่านั้น)
2. เลือกข้อมูลเพื่อจัดทำแผนพัฒนาเศรษฐกิจพอเพียงท้องถิ่น (จากหัวข้อข้อมูลสารสนเทศ)



3. คลิกรูปเพื่อเลือกพื้นที่ดูข้อมูลทุกด้าน สามารถดูข้อมูลได้ทุกระดับ (จังหวัด อำเภอ อบต. และหมู่บ้าน)
4. คลิกรูปเพื่อเลือกพื้นที่ดูข้อมูลเฉพาะด้านที่ 2 ข้อมูลด้านการเกษตร เลือกดูข้อมูลได้ทุกระดับ (จังหวัด อำเภอ อบต. และหมู่บ้าน)
5. คลิกรูปเพื่อเลือกพื้นที่ดูข้อมูลเฉพาะด้านที่ 3 ข้อมูลด้านแหล่งน้ำการเกษตร เลือกดูข้อมูลได้ทุกระดับ (จังหวัด อำเภอ อบต. และหมู่บ้าน)

**แผนพัฒนาเศรษฐกิจพอเพียงท้องถิ่น (ด้านการเกษตรและแหล่งน้ำ) พ.ศ. 2560**

**1. ข้อมูลพื้นฐาน** (เลือกพื้นที่เลือกพื้นที่ ด้านที่ 1)

องค์กรปกครองส่วนท้องถิ่น	7,776	แห่ง
เทศบาลนคร	30	แห่ง
เทศบาลเมือง	178	แห่ง
เทศบาลตำบล	2,233	แห่ง
องค์การบริหารส่วนตำบล	5,334	แห่ง
องค์การบริหารส่วนตำบล (พิเศษ)	1	แห่ง

**จำนวนประชากร**

ชาย	51,378,252	คน
หญิง	25,384,444	คน
รวม	25,897,808	คน
จำนวนครัวเรือน	17,893,147	ครัวเรือน
จำนวนหมู่บ้าน	74,536	หมู่บ้าน
พื้นที่ทั้งหมด	239,954,337	ไร่

**2. ข้อมูลด้านการเกษตร** (เลือกพื้นที่เลือกพื้นที่ ด้านที่ 2)

धानา	64,043,810.94	ไร่	5,541,378	ครัวเรือน
ยางสวน	5,929,656.61	ไร่	1,238,358	ครัวเรือน
ไร่ไร่	65,467,731.63	ไร่	3,171,876	ครัวเรือน

**3. ข้อมูลแหล่งน้ำการเกษตร** (เลือกพื้นที่เลือกพื้นที่ ด้านที่ 3)

จำนวน 460,082 แห่ง

เขื่อน	30,667	ไม่เขื่อน	43,869
หมู่บ้าน		หมู่บ้าน	

ไม่เขื่อน

6. คลิกรูปเพื่อเลือกพื้นที่ดูข้อมูลเฉพาะด้านที่ 4 ข้อมูลด้านแหล่งน้ำเพื่ออุปโภคบริโภค เลือกดูข้อมูลได้ทุกระดับ (จังหวัด อำเภอ อบต. และหมู่บ้าน)
7. คลิกรูปเพื่อเลือกพื้นที่ดูข้อมูลเฉพาะด้านที่ 5 ข้อมูลด้านปัญหาและความต้องการในการทำการเกษตรของหมู่บ้าน/ชุมชน และโครงการ/แผนงานที่หมู่บ้านเสนอ เลือกดูข้อมูลได้ทุกระดับ (จังหวัด อำเภอ อบต. และหมู่บ้าน)

**4. ข้อมูลแหล่งน้ำเพื่ออุปโภคบริโภค** (เลือกพื้นที่เลือกพื้นที่ ด้านที่ 4)

จำนวน	268,546	แห่ง
-------	---------	------

**5. ปัญหาและความต้องการในการทำการเกษตรของหมู่บ้าน/ชุมชน และโครงการ/แผนงานที่หมู่บ้าน/ชุมชนเสนอ** (เลือกพื้นที่เลือกพื้นที่ ด้านที่ 5)

จำนวน 306,940 แห่ง

8. เลือกพื้นที่ในการดูข้อมูล (สามารถดูได้ทุกระดับพื้นที่ จังหวัด อำเภอ อบต หมู่บ้าน)

9. กด Finish เพื่อไปขั้นตอนต่อไป

**1. ข้อมูลทั่วไป**

กรณี	
อำเภอ	
อบต.	
หมู่บ้าน	

Cancel Back Next Finish

10. ดูข้อมูลด้านการเกษตร (จากการเลือกพื้นที่ตามข้อ 8)

11. ดูข้อมูลแหล่งน้ำการเกษตร(จากการเลือกพื้นที่ตามข้อ 8)

**1. ข้อมูลทั่วไป**

จังหวัด 76 จังหวัด

**1. ข้อมูลพื้นฐาน**

องค์การปกครองส่วนท้องถิ่น	61	แห่ง
เทศบาลนคร	0	แห่ง
เทศบาลเมือง	1	แห่ง
เทศบาลตำบล	12	แห่ง
องค์การบริหารส่วนตำบล	48	แห่ง
องค์การบริหารส่วนจังหวัด (เทศบาล)	0	แห่ง

จำนวนประชากร 441,027 คน

ชาย	219,026	คน
หญิง	222,002	คน
จำนวนครัวเรือน	165,813	ครัวเรือน
จำนวนหมู่บ้าน	521	หมู่บ้าน
พื้นที่ทั้งหมด	2,552,447	ไร่

**2. ข้อมูลด้านการเกษตร**

พืช	1,067	ไร่	102	ครัวเรือน
สวน	6,796.25	ไร่	1,857	ครัวเรือน
ไร่	1,102,839.49	ไร่	55,798	ครัวเรือน

**3. ข้อมูลแหล่งน้ำการเกษตร**

จำนวน	671	แห่ง
เขื่อน	1	เขื่อน
ฝาย	137	ฝาย
หมู่บ้าน	284	หมู่บ้าน

12. ดูข้อมูลแหล่งน้ำเพื่ออุปโภคบริโภค (จากการเลือกพื้นที่ตามข้อ 8)

13. ดูข้อมูลปัญหาและความต้องการในการทำการเกษตรของหมู่บ้าน/ชุมชน และโครงการ/แผนงานที่หมู่บ้าน/ชุมชนเสนอพื้นที่ (จากการเลือกพื้นที่ตามข้อ 8)

**4. ข้อมูลแหล่งน้ำเพื่ออุปโภคบริโภค**

จำนวน	2,269	แห่ง
เขื่อน	1	เขื่อน
ฝาย	171	ฝาย
หมู่บ้าน	250	หมู่บ้าน

**5. มีปัญหาและความต้องการในการทำการเกษตรของหมู่บ้าน/ชุมชน และโครงการ/แผนงานที่หมู่บ้าน/ชุมชนเสนอ**

1,501 โครงการ

อธิบายความหมาย 5 ด้าน

1. ข้อมูลพื้นฐาน



เป็นข้อมูลจำนวน อปท. ในเขตจังหวัด-อำเภอ จำนวนหมู่บ้านในเขต อปท. จำนวนประชากร ,ครัวเรือน,พื้นที่ (ที่ อปท.ได้บันทึกข้อมูล)

1. ข้อมูลพื้นฐาน <<คลิกเพื่อดูเอกสารฉบับที่ 1

องค์กรปกครองส่วนท้องถิ่น	7,778	แห่ง
เทศบาลนคร	30	แห่ง
เทศบาลเมือง	178	แห่ง
เทศบาลตำบล	2,233	แห่ง
องค์การบริหารส่วนตำบล	5,334	แห่ง
องค์กรปกครองส่วนท้องถิ่นรูปแบบพิเศษ (พิเศษ)	1	แห่ง
จำนวนประชากร	51,378,252	คน
♂ ชาย	25,384,444	คน
♀ หญิง	25,993,808	คน
จำนวนครัวเรือน	17,653,147	ครัวเรือน
จำนวนหมู่บ้าน	74,636	หมู่บ้าน
พื้นที่ทั้งหมด	239,954,337	ไร่

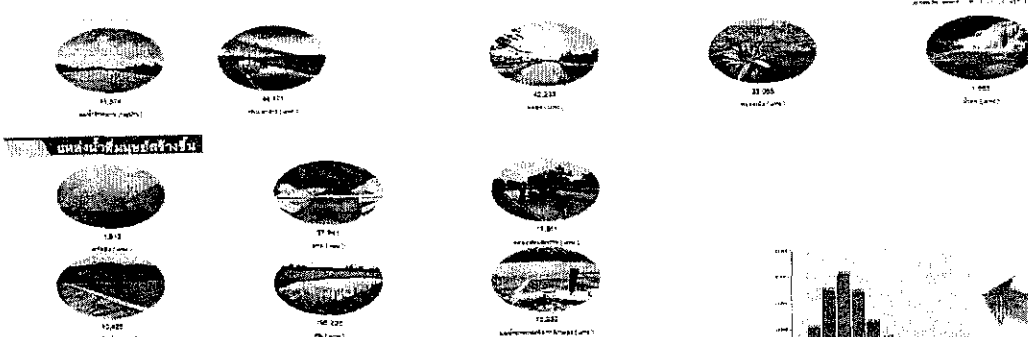
2. ข้อมูลด้านการเกษตร (ให้เลือกดูในระดับหมู่บ้าน)

- การทำนาปี นาปรัง ไม้นอกเขตชลประทาน ,ผลผลิตเฉลี่ย,ราคาขายเฉลี่ย (กำไร/ขาดทุน)
- การทำการเกษตรพืชสวน , การทำการเกษตรพืชไร่,การทำการเกษตรด้านอื่นๆ





3. ข้อมูลด้านแหล่งน้ำการเกษตร

- ข้อมูลจำนวนแหล่งน้ำทางการเกษตรในพื้นที่
- ความเพียงพอในการใช้น้ำ,เดือนที่น้ำไม่เพียงพอ



ภาพรวมความเพียงพอของน้ำเชิงвод



น้ำไม่เพียงพอในเดือน


คลิกชื่อหมู่บ้านเพื่อดูรายละเอียดแหล่งน้ำและความเพียงพอแหล่งน้ำในหมู่บ้าน

4. ข้อมูลแหล่งน้ำเพื่ออุปโภคบริโภค

- ข้อมูลจำนวนแหล่งน้ำทางการเกษตรในพื้นที่
- ความเพียงพอในการใช้น้ำ, เดือนที่น้ำไม่เพียงพอ


### 4. ข้อมูลด้านแหล่งน้ำกินน้ำใช้(น้ำเพื่อการอุปโภค บริโภค)

#### แหล่งน้ำกินน้ำใช้(น้ำเพื่อการอุปโภค บริโภค)



**ภาพรวมความเพียงพอของน้ำในพื้นที่**

คลิกชื่อหมู่บ้านเพื่อดูรายละเอียดแหล่งน้ำและความเพียงพอแหล่งน้ำในหมู่บ้าน



น้ำไม่เพียงพอในเดือน

4. ดูข้อมูลปัญหาและความต้องการในการทำการเกษตรของหมู่บ้าน/ชุมชน และโครงการ/แผนงานที่หมู่บ้านเสนอ

- จำนวนโครงการจากความต้องการ
- จำนวนโครงการที่บรรจุอยู่ในแผนพัฒนาของ อปท.
- รายละเอียดโครงการ

### 5. ความต้องการในการทำการเกษตรของหมู่บ้าน/ชุมชน และโครงการที่หมู่บ้าน/ชุมชน เสนอ

ภาพรวม 76

1. ด้านเกษตร			2. ด้านแหล่งน้ำอุปโภคบริโภค			3. ด้านแหล่งน้ำทางการเกษตร		
ประเภทโครงการ	จำนวนโครงการ	จำนวนเงิน	ประเภทโครงการ	จำนวนโครงการ	จำนวนเงิน	ประเภทโครงการ	จำนวนโครงการ	จำนวนเงิน
1.1 ผลิตและแปรรูปผลผลิตทางการเกษตร	18,169	7,452	2.1 แหล่งน้ำผิวดิน	21,720	10,046	3.1 แหล่งน้ำผิวดิน	38,049	24,135
1.2 การปลูกพืชไร่/สวนผลไม้/ปลูกพืชไร่/สวนผลไม้	4,003	1,050	2.2 แหล่งน้ำบาดาล	9,122	5,427	3.2 แหล่งน้ำบาดาล	13,107	7,025
1.3.1 การทำเกษตรผสมผสาน (เกษตรผสมผสาน)	3,165	1,631	2.3 ปรับปรุงระบบชลประทาน	14,052	8,381	3.3 ปรับปรุงระบบชลประทาน	2,333	972
1.3.2 การทำเกษตรผสมผสาน (เกษตรผสมผสาน)	5,926	2,759	2.4 ปรับปรุงระบบชลประทาน	3,961	5,638	3.4 ปรับปรุงระบบชลประทาน	4,950	2,371
1.3.3 การทำเกษตรผสมผสาน (เกษตรผสมผสาน)			2.5 ปรับปรุงระบบชลประทาน	4,434	1,809	3.5 ปรับปรุงระบบชลประทาน	7,233	2,814
1.3.4 การทำเกษตรผสมผสาน (เกษตรผสมผสาน)			2.6 ปรับปรุงระบบชลประทาน	2,709	903	3.6 ปรับปรุงระบบชลประทาน	12,739	5,580
1.3.5 การทำเกษตรผสมผสาน (เกษตรผสมผสาน)	397	129	2.7 ปรับปรุงระบบชลประทาน	4,316	1,454	3.7 ปรับปรุงระบบชลประทาน	9,355	3,290
1.4 ฝึกอบรมเกษตรกร	16,336	10,166	2.8 ปรับปรุงระบบชลประทาน	1,635	340	3.8 ปรับปรุงระบบชลประทาน	3,050	1,110
1.5 ปลูกพืชไร่/สวนผลไม้	5,997	2,450	2.9 ปรับปรุงระบบชลประทาน	1,652	587	3.9 ปรับปรุงระบบชลประทาน	1,056	21
1.6 ปลูกพืชไร่/สวนผลไม้	5,208	1,606						
1.7 ปลูกพืชไร่/สวนผลไม้	11,816	5,520						
1.8 ผลิตและแปรรูปผลผลิตทางการเกษตร	3,648	568						

### และโครงการที่หมู่บ้าน/ชุมชน เสนอ

ทุกจังหวัด ทุกอำเภอ ทุกอปท. ทุกหมู่บ้าน

ประเภทโครงการ	จำนวนโครงการ	จำนวนเงิน
1.1 ผลิตและแปรรูปผลผลิตทางการเกษตร	1	3
1.2 การปลูกพืชไร่/สวนผลไม้/ปลูกพืชไร่/สวนผลไม้	1	0
1.3.1 การทำเกษตรผสมผสาน (เกษตรผสมผสาน)	1	0
1.3.2 การทำเกษตรผสมผสาน (เกษตรผสมผสาน)	2	2
1.3.3 การทำเกษตรผสมผสาน (เกษตรผสมผสาน)	1	0
1.3.4 การทำเกษตรผสมผสาน (เกษตรผสมผสาน)	1	0
1.3.5 การทำเกษตรผสมผสาน (เกษตรผสมผสาน)	3	1
1.4 ฝึกอบรมเกษตรกร	1	1
1.5 ปลูกพืชไร่/สวนผลไม้	1	1
1.6 ปลูกพืชไร่/สวนผลไม้	1	6
1.7 ปลูกพืชไร่/สวนผลไม้	3	3
1.8 ผลิตและแปรรูปผลผลิตทางการเกษตร	1	1
2.1 แหล่งน้ำผิวดิน	1	1
2.2 แหล่งน้ำบาดาล	1	0
2.3 ปรับปรุงระบบชลประทาน	1	1
2.4 ปรับปรุงระบบชลประทาน	1	1
2.5 ปรับปรุงระบบชลประทาน	1	1
2.6 ปรับปรุงระบบชลประทาน	1	1
2.7 ปรับปรุงระบบชลประทาน	1	1
2.8 ปรับปรุงระบบชลประทาน	1	1
2.9 ปรับปรุงระบบชลประทาน	1	1
3.1 แหล่งน้ำผิวดิน	1	1
3.2 แหล่งน้ำบาดาล	1	1
3.3 ปรับปรุงระบบชลประทาน	1	1
3.4 ปรับปรุงระบบชลประทาน	1	1
3.5 ปรับปรุงระบบชลประทาน	1	1
3.6 ปรับปรุงระบบชลประทาน	1	1
3.7 ปรับปรุงระบบชลประทาน	1	1
3.8 ปรับปรุงระบบชลประทาน	1	1
3.9 ปรับปรุงระบบชลประทาน	1	1

\*หมายเหตุ เมนูในทุกหน้า

Top (ข้อมูลหน้าแรก) Page down (ข้อมูลหน้าถัดไป)  
 PongUp(ข้อมูลหน้าก่อนหน้า) Pottom (ข้อมูลหน้าล่าง)