



ที่ พร ๐๐๒๓.๑/ ๓๙๑

สำนักงานส่งเสริม  
การปกครองท้องถิ่นจังหวัดแพร่  
ถนนราษฎร์อุทิศ พร ๕๔๐๐๐

๒๗ สิงหาคม ๒๕๖๒

เรื่อง การเตรียมความพร้อมเกี่ยวกับเส้นทางจักรยานในกิจกรรม “Bike อุ่นไอรัก” ของจังหวัด  
เรียน ท้องถิ่นอำเภอเมืองแพร่

สิ่งที่ส่งมาด้วย หนังสือจังหวัดแพร่ ที่ พร ๐๐๑๗.๑/ว ๓๕๓๘ ลงวันที่ ๒๓ สิงหาคม ๒๕๖๒ จำนวน ๑ ชุด

ด้วยจังหวัดแพร่ได้จัดประชุมเมื่อวันที่ ๒๑ สิงหาคม ๒๕๖๒ ที่ประชุมได้มีมติเห็นชอบ  
เส้นทางจักรยาน “Bike อุ่นไอรัก” ของจังหวัดแพร่ จำนวน ๓ ระยะ ได้แก่ ระยะทาง ๔๒ กิโลเมตร ระยะทาง  
๒๙ กิโลเมตร และระยะทาง ๖ กิโลเมตร และเห็นชอบจุดเริ่มต้น จุดพัก จุดสิ้นสุด สถานที่สำคัญที่จักรยานผ่าน  
การจัดกิจกรรม ณ จุดเริ่มต้น จุดพักระหว่างทาง และจุดสิ้นสุด นั้น

เพื่อให้การดำเนินการตามภารกิจดังกล่าวเป็นไปด้วยความเรียบร้อย จึงขอให้ท่านแจ้งองค์กร  
ปกครองส่วนท้องถิ่นในเขตพื้นที่ที่เกี่ยวข้องกับเส้นทางที่จักรยานผ่าน ให้ปรับปรุงภูมิทัศน์ สิ่งสาธารณประโยชน์  
และบ้านพักอาศัยตามเส้นทางให้เป็นระเบียบเรียบร้อยและสวยงาม

จึงเรียนมาเพื่อพิจารณาดำเนินการต่อไป

ขอแสดงความนับถือ

(นายต่อพงษ์ ทับทิมโต)  
ท้องถิ่นจังหวัดแพร่

ฝ่ายบริหารทั่วไป

โทรศัพท์ ๐-๕๔๕๓-๔๑๑๙ ต่อ ๕๐๓, โทรสาร ต่อ ๑๐๗

ผู้ประสานงาน : นางสาวพัทธ์ธีรา อุทัยพร ๐๘ ๖๑๙๑ ๕๓๔๔

26  
06  
2562

สำนักงานส่งเสริมการปกครองท้องถิ่นจังหวัดแพร่
เลขรับ 3783
วันที่ 23 ส.ค. 2562
เวลา.....น.



ที่ พร ๐๐๑๗.๗/ว ๓๕๓๘

ศาลากลางจังหวัดแพร่  
ถนนไชยบูรณ์ พร ๕๔๐๐๐

๒๓ สิงหาคม ๒๕๖๒

เรื่อง การเตรียมความพร้อมเกี่ยวกับเส้นทางจักรยานในกิจกรรม "Bike อุ่นไอรัก" ของจังหวัด  
เรียน

- |   |              |
|---|--------------|
| สิ่งที่ส่งมาด้วย ๑.แผนที่เส้นทางจักรยาน | จำนวน ๓ ชุด  |
| ๒.บัญชีมอบหมายภารกิจ                    | จำนวน ๑ ฉบับ |

ด้วยกระทรวงมหาดไทย แจ้งให้จังหวัดเตรียมความพร้อมในการจัดกิจกรรม "Bike อุ่นไอรัก" โดยให้มีการแต่งตั้งคณะทำงาน (Working Group) เพื่อพิจารณาเส้นทางจักรยานจะต้องผ่านสถานที่สำคัญที่มีความหมายทางประวัติศาสตร์ มีจุดพักระหว่างทางที่เหมาะสมและมีระยะทางไป-กลับ จำนวน ๔๐ กิโลเมตร (บวก/ลบ ได้เล็กน้อย) จุดเริ่มต้น จุดพักระหว่างทาง จุดสิ้นสุด สถานที่สำคัญที่จักรยานผ่าน (ขาไปและขากลับ) การจัดกิจกรรม ณ จุดเริ่มต้น จุดพักระหว่างทางและจุดสิ้นสุด ซึ่งจังหวัดได้มีคำสั่งแต่งตั้งคณะทำงาน (Working Group) ในการพิจารณาเส้นทางจักรยานในกิจกรรม "Bike อุ่นไอรัก" ของจังหวัดแพร่ และคณะทำงานที่ได้รับการแต่งตั้งได้ร่วมประชุม เมื่อวันที่ ๕ สิงหาคม ๒๕๖๒ และวันที่ ๒๑ สิงหาคม ๒๕๖๒ เรียบร้อยแล้ว

ในการประชุมเมื่อวันที่ ๒๑ สิงหาคม ๒๕๖๒ ที่ประชุมได้มีมติเห็นชอบเส้นทางจักรยาน "Bike อุ่นไอรัก" ของจังหวัดแพร่ จำนวน ๓ ระยะ และเห็นชอบจุดเริ่มต้น จุดพัก จุดสิ้นสุด สถานที่สำคัญที่จักรยานผ่าน การจัดกิจกรรม ณ จุดเริ่มต้น จุดพักระหว่างทาง และจุดสิ้นสุด ดังนั้น เพื่อเป็นการเตรียมความพร้อมในการจัดกิจกรรม "Bike อุ่นไอรัก" ซึ่งคาดว่าจะกำหนดจัดขึ้นในช่วงปลายปี ๒๕๖๒ จังหวัดจึงขอความร่วมมือให้หน่วยงานที่เกี่ยวข้องดำเนินการเตรียมความพร้อมในการจัดกิจกรรม "Bike อุ่นไอรัก" รายละเอียดปรากฏตามสิ่งที่ส่งมาพร้อมนี้

จึงเรียนมาเพื่อพิจารณาดำเนินการในส่วนที่เกี่ยวข้องต่อไป

ขอแสดงความนับถือ

(นายพงศ์รัตน์ ภิรมย์รัตน์)  
ผู้ว่าราชการจังหวัดแพร่

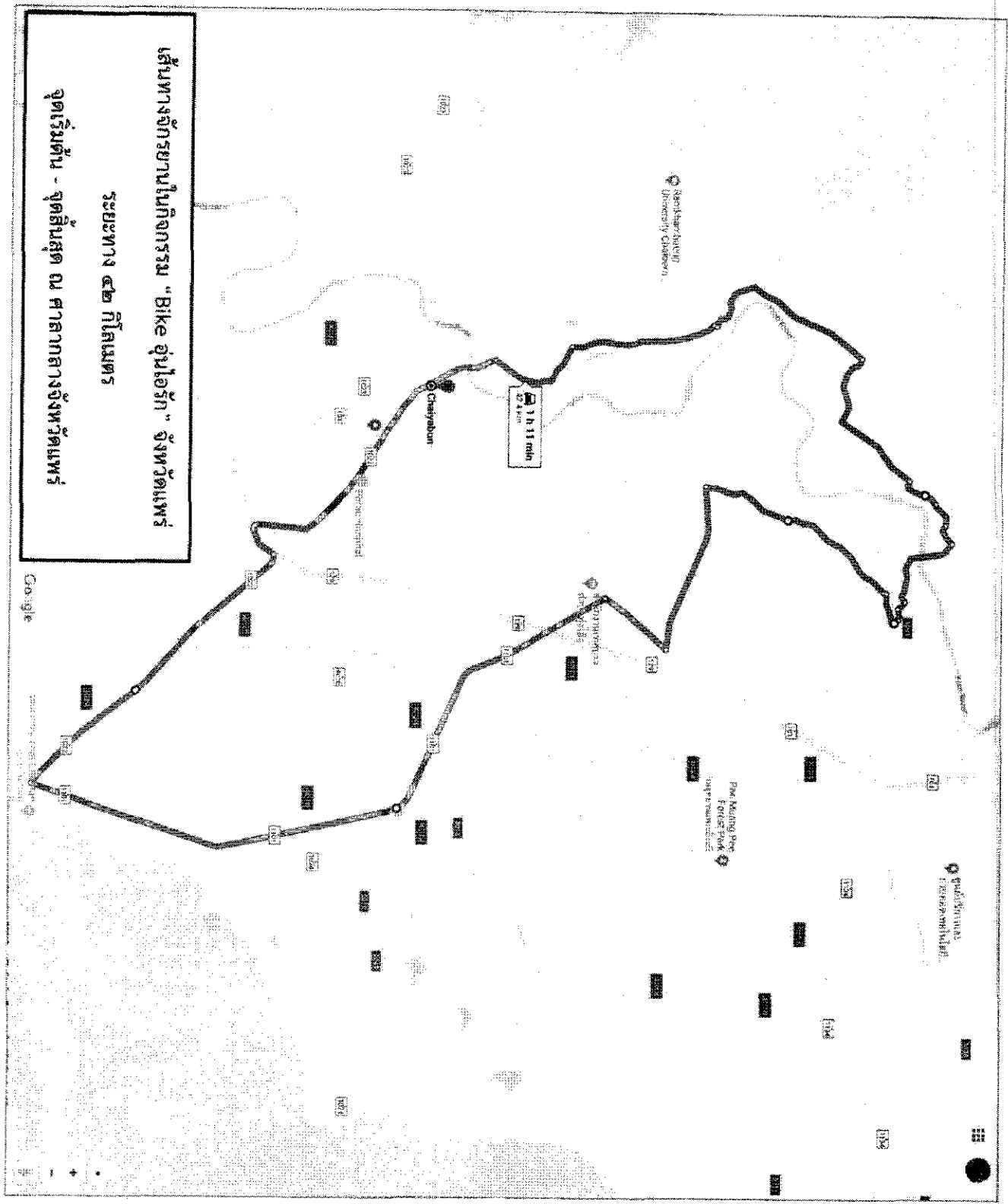
เรียน ท้องถิ่น จังหวัดแพร่  
สวท. ๒๖ทาง นครสวรรค์ ๒๕.๖.๖๒  
ตามหนังสือ เกี่ยวกิจ เส้นทางจักรยาน ๒๕.๖.๖๒  
"Bike อุ่นไอรัก" ของจังหวัดแพร่ ที่ส่งถึง  
ที่ประชุม เมื่อวันที่ 24 ส.ค. 62 เห็นชอบ  
เส้นทางจำนวน 3 ระยะ คิดที่ 4๐ กิโลเมตร  
จัดขึ้นในช่วงปลายปี 2562  
จึงเรียนมาเพื่อโปรดทราบ  
(นางสาวจันทร์จิรา อุทัยพร)  
หัวหน้างานการเงินและบัญชีปฏิบัติงาน  
27 ส.ค. 62

สำนักงานจังหวัด  
กลุ่มงานอำนวยการ  
โทรศัพท์/โทรสาร ๐-๕๕๕๑-๑๔๑๑

## แจ้งท้าย

๑. ผู้บังคับการตำรวจภูธรจังหวัดแพร่
๒. นายแพทย์สาธารณสุขจังหวัดแพร่
๓. วัฒนธรรมจังหวัดแพร่
๔. ผู้อำนวยการสำนักงานพระพุทธศาสนาจังหวัดแพร่
๕. นายกองจัดการบริหารส่วนจังหวัดแพร่
๖. นายกเทศมนตรีเมืองแพร่
๗. ผู้อำนวยการโรงเรียนนารีรัตน์จังหวัดแพร่
๘. ประมงจังหวัดแพร่
๙. ผู้อำนวยการสำนักงานทรัพยากรธรรมชาติและสิ่งแวดล้อมจังหวัดแพร่
๑๐. ผู้อำนวยการแขวงทางหลวงชนบทแพร่
๑๑. ผู้อำนวยการแขวงทางหลวงแพร่
๑๒. ท้องถิ่นจังหวัดแพร่
๑๓. นายอำเภอเมืองแพร่

เส้นทางจักรยานในกิจกรรม "Bike อุ่นใจรัก" จังหวัดแพร่  
ระยะทาง ๔๒ กิโลเมตร  
จุดเริ่มต้น - จุดสิ้นสุด ณ ศาลากลางจังหวัดแพร่



## รายละเอียดเส้นทางจักรยาน "Bike อุ่นไอรัก" จังหวัดแพร่

ระยะทาง ๔๒ กิโลเมตร

- จุดเริ่มต้น ณ ศาลากลางจังหวัดแพร่
- เลี้ยวซ้ายเข้าถนนเจริญเมือง ผ่านหน้าวัดพระบาทมิ่งเมืองวรวิหาร
- ประตูชัย
- สถานีตำรวจภูธรเมืองแพร่
- ธนาคารกรุงไทย
- สี่แยกบ้านทุ่ง
- วัดชัยมงคล
- โรงพยาบาลแพร่
- ท่าอากาศยานแพร่
- เลี้ยวซ้ายแยกแก้ววรรณมา ไปตามทางหลวงหมายเลข ๑๒๙
- เลี้ยวขวาเข้าถนนช่อแฮ (ถนนหมายเลข ๑๐๒๒)
- ไปตามถนนช่อแฮ
- ตลาดสดช่อแฮ
- เลี้ยวซ้ายเข้าถนนป่าแดง (ถนนหมายเลข ๑๑๐๑)
- วัดป่าแดง
- โรงเรียนเมืองแพร่
- สำนักงานเทศบาลตำบลบ้านถิ่น (กรณีแวะพัก)
- วัดถิ่นใน
- โรงเรียนถิ่นโอกาส
- บ้านโป่งศรี
- สี่แยกร่องฟอง
- ตรงไปบ้านทุ่งไธสง
- เลี้ยวขวาสามแยกทุ่งไธสง เข้าถนนยันตรกิจโกศล (ถนนหมายเลข ๑๐๑)
- โรงเรียนทุ่งไธสงอภิวัง
- สำนักงานสหกรณ์จังหวัดแพร่
- CAT แพร่
- เลี้ยวซ้ายเข้าถนนไปบ้านแม่ยม
- เลี้ยวขวาเข้าหมู่บ้านต้นคำ
- องค์การบริหารส่วนตำบลแม่ยม
- หนองบัวลอย (จุดพัก/จุดปล่อยปลา/ปลูกต้นไม้)
- เข้าถนนภายในหมู่บ้านแม่ยม/บ้านธาราม
- วัดบ้านนันทาราม
- ข้ามสะพานแม่น้ำยม (สะพานท่าข้าม)
- วัดไผ่ล้อม
- เลี้ยวซ้ายเข้าถนนสายหลัก
- วัดท่าขวัญ
- โรงเรียนบ้านเวียงตั้ง
- วัดเวียงตั้ง

-วัดวังธง

-วัดปากห้วย

-วัดหนองใหม่ (จุดปล่อยปลา (เพิ่มเติม) )

-ตลาดสดมหาโพธิ์

-วัดมหาโพธิ์

-ข้ามสะพานแม่น้ำยม (สะพานมหาโพธิ์)

-วัดศรีชุม

-ศาลจังหวัดแพร่

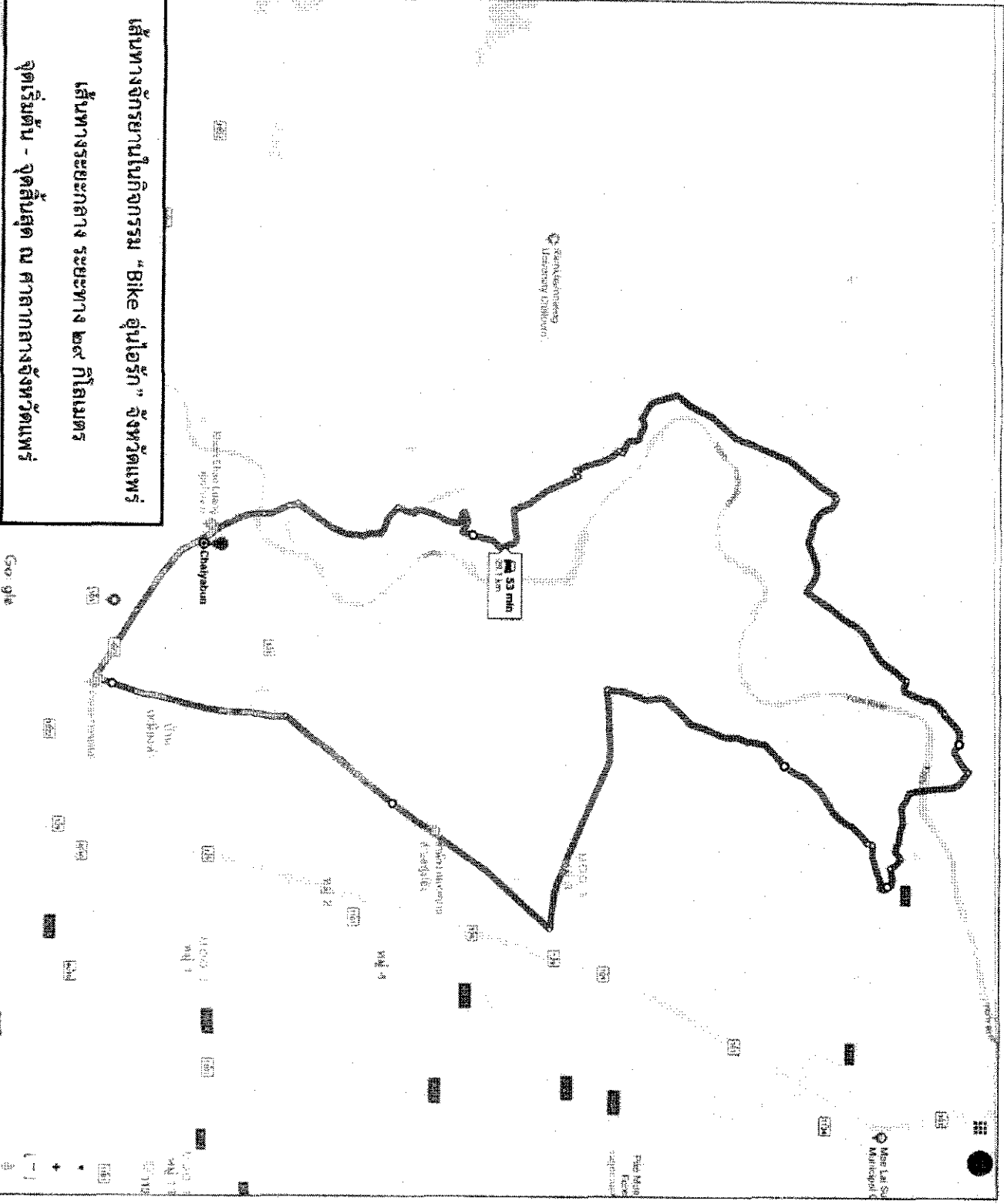
-ผ่านสี่แยก

-สนามหลวงเมืองแพร่

-สี่แยกซ้ายสี่แยกน้ำพุ

-จุดสิ้นสุด ณ ศาลากลางจังหวัดแพร่

\*\*\*\*\*



เส้นทางจักรยานในกิจกรรม "Bike ชุ่นไอรัก" จังหวัดแพร่

เส้นทางระยะกลาง ระยะทาง ๒๘.๕ กิโลเมตร

จุดเริ่มต้น - จุดสิ้นสุด ณ ศาลากลางจังหวัดแพร่

Go glie

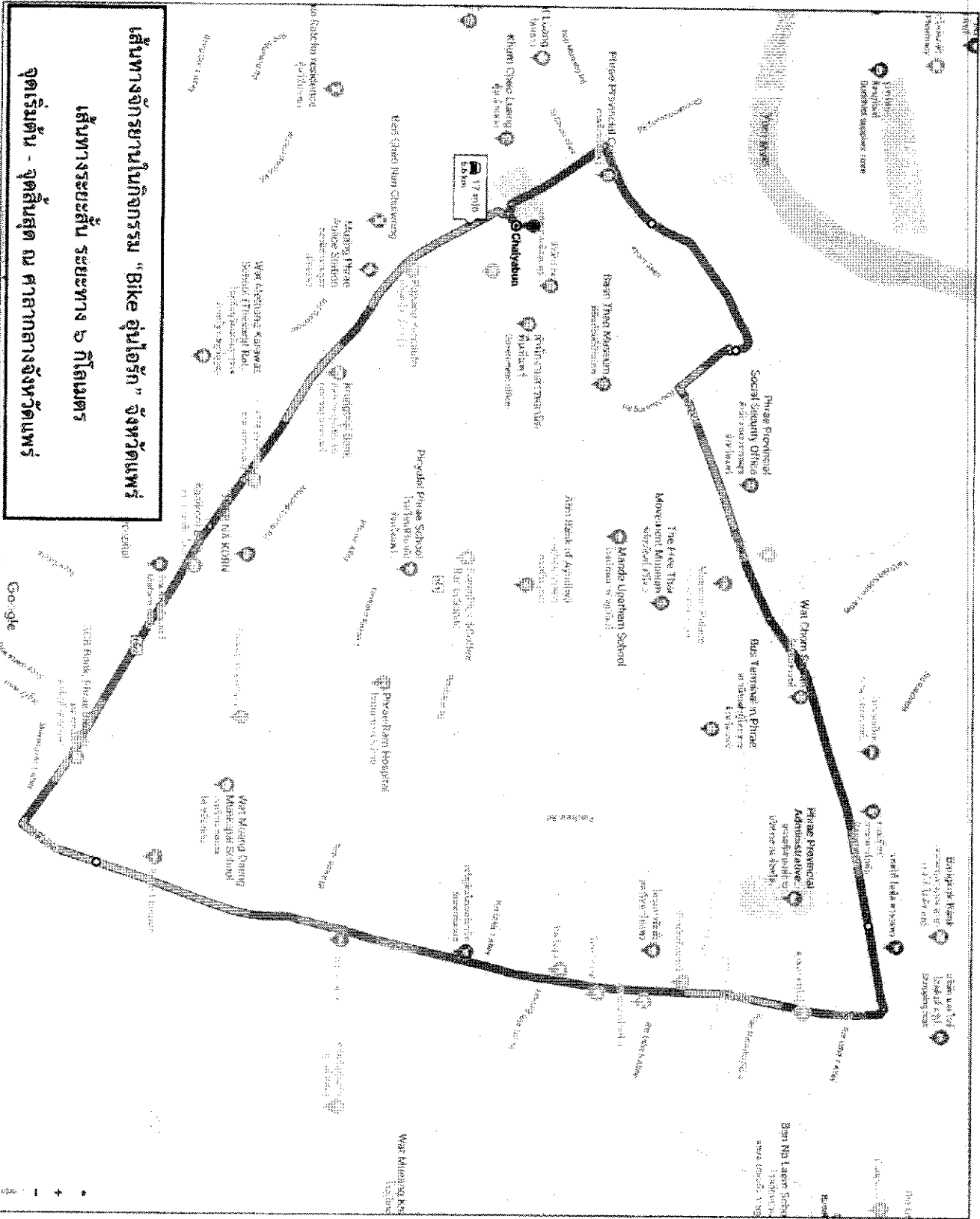
## รายละเอียดเส้นทางจักรยาน "Bike อุ่นไอรัก" จังหวัดแพร่

ระยะทาง ๒๙ กิโลเมตร

- จุดเริ่มต้น ณ ศาลากลางจังหวัดแพร่
- เลี้ยวซ้ายเข้าถนนเจริญเมือง ผ่านหน้าวัดพระบาทมิ่งเมืองวรวิหาร
- ประตูชัย
- สถานีตำรวจภูธรเมืองแพร่
- ธนาคารกรุงไทย
- สี่แยกบ้านทุ่ง
- วัดชัยมงคล
- เลี้ยวซ้ายเข้าถนนราษฎร์อุทิศ (ก่อนถึงโรงพยาบาลแพร่)
- องค์การบริหารส่วนจังหวัดแพร่
- เลี้ยวขวาสี่แยกบ้านใหม่
- ตำรวจภูธรจังหวัดแพร่
- เทศบาลตำบลทุ่งไฉ้ง
- โรงเรียนทุ่งไฉ้งอภิวง
- สำนักงานสหกรณ์จังหวัดแพร่
- CAT แพร่
- เลี้ยวซ้ายเข้าถนนไปบ้านแม่ยม
- เลี้ยวขวาเข้าหมู่บ้านต้นคำ
- องค์การบริหารส่วนตำบลแม่ยม
- หนองบัวลอย (จุดพัก/จุดปล่อยปลา/ปลูกต้นไม้)**
- เข้าถนนภายในหมู่บ้านแม่ยม/นันทาราม
- วัดบ้านนันทาราม
- ข้ามสะพานแม่น้ำยม (สะพานท่าข้าม)
- วัดไผ่ล้อม
- เลี้ยวซ้ายเข้าถนนสายหลัก
- วัดท่าขวัญ
- โรงเรียนบ้านเวียงตั้ง
- วัดเวียงตั้ง
- วัดวังธง
- วัดปากห้วย
- วัดหนองใหม่ (จุดปล่อยปลา (เพิ่มเติม) )**
- ตลาดสดมหาโพธิ์
- วัดมหาโพธิ์
- ข้ามสะพานแม่น้ำยม (สะพานมหาโพธิ์)
- วัดศรีชุม
- ศาลจังหวัดแพร่
- สนามหลวงเมืองแพร่
- เลี้ยวซ้ายสี่แยกน้ำพุ
- จุดสิ้นสุด ณ ศาลากลางจังหวัดแพร่

\*\*\*\*\*





**เส้นทางจักรยานในกิจกรรม "Bike อุ่นใจรัก" จังหวัดแพร่**

เส้นทางระยะสั้น ระยะทาง ๖ กิโลเมตร

จุดเริ่มต้น - จุดสิ้นสุด ณ ศาลากลางจังหวัดแพร่

## รายละเอียดเส้นทางจักรยาน "Bike อุ่นไอรัก" จังหวัดแพร่

ระยะทาง ๒ กิโลเมตร

- จุดเริ่มต้น ณ ศาลากลางจังหวัดแพร่
- เลี้ยวซ้ายเข้าถนนเจริญเมือง ผ่านหน้าวัดพระบาทมิ่งเมืองวรวิหาร
- ประตูชัย
- สถานีตำรวจภูธรเมืองแพร่
- ธนาคารกรุงไทย
- สี่แยกบ้านทุ่ง
- วัดชัยมงคล
- เลี้ยวซ้ายเข้าถนนราษฎร์อุทิศ (ก่อนถึงโรงพยาบาลแพร่)
- องค์การบริหารส่วนจังหวัดแพร่
- เลี้ยวซ้ายสี่แยกบ้านใหม่
- สนามกีฬาองค์การบริหารส่วนจังหวัดแพร่
- วัดจอมสวรรค์
- สำนักงานสาธารณสุขจังหวัดแพร่
- สำนักงานสรรพากรพื้นที่แพร่
- เรือนจำจังหวัดแพร่
- เหล่ากาชาดจังหวัดแพร่
- เทศบาลเมืองแพร่
- จุดสิ้นสุด ณ ศาลากลางจังหวัดแพร่

\*\*\*\*\*

บัญชีมอบหมายภารกิจในการเตรียมความพร้อมการจัดกิจกรรม "Bike อุ่นไอรัก" ของจังหวัดแพร่

\*\*\*\*\*

ที่	ภารกิจ	หน่วยงานรับผิดชอบ	หมายเหตุ
๑.	จัดชุดการแสดงศิลปวัฒนธรรม การขับร้องเพลงพระราชนิพนธ์ ณ จุดเริ่มต้น และจุดสิ้นสุด ศาลากลางจังหวัดแพร่	๑.สำนักงานวัฒนธรรมจังหวัดแพร่ ๒.เทศบาลเมืองแพร่ และโรงเรียนในสังกัด	
๒.	จัดหาวัสดุอุปกรณ์สำหรับแจกจ่ายผู้ร่วมกิจกรรม	๑.สำนักงานพระพุทธศาสนาจังหวัดแพร่ ๒.สำนักงานวัฒนธรรมจังหวัดแพร่ ๓.สำนักงานจังหวัดแพร่ ๔.องค์การบริหารส่วนจังหวัดแพร่	
๓.	แปรรอักษร "Bike อุ่นไอรัก" บริเวณสี่แยกน้ำพุ	๑.เทศบาลเมืองแพร่ ๒.โรงเรียนนาวิรัตน์จังหวัดแพร่	
๔.	พิธีปะพรมน้ำมนต์บริเวณหน้าวัดตลอดเส้นทางจักรยาน	๑.สำนักงานพระพุทธศาสนาจังหวัดแพร่	ประสานแจ้งวัดตามเส้นทางปั่นจักรยาน
๕.	จัดกิจกรรมปล่อยพันธุ์สัตว์น้ำ ณ หนองบัวลอย ตำบลแม่ยม /หน้าวัดหนองใหม่	๑.สำนักงานประมงจังหวัดแพร่	
๖.	จัดกิจกรรมปลูกต้นไม้ ณ หนองบัวลอย หรือพื้นที่อื่น ๆ ตามความเหมาะสม	๑.สำนักงานทรัพยากรธรรมชาติและสิ่งแวดล้อมจังหวัดแพร่	
๗.	ปรับปรุงซ่อมแซม การดูแลความสะอาดเส้นทาง และความเป็นระเบียบเรียบร้อยบริเวณสองข้างทางเพื่อให้การปั่นจักรยานมีความปลอดภัยตลอดเส้นทาง	๑.แขวงทางหลวงแพร่ ๒.แขวงทางหลวงชนบทแพร่	
๘.	ปรับปรุงภูมิทัศน์ สิ่งสาธารณประโยชน์และบ้านพักอาศัยตามเส้นทางให้เป็นระเบียบเรียบร้อยและสวยงาม	๑.สำนักงานส่งเสริมการปกครองท้องถิ่นจังหวัดแพร่ ๒.อำเภอเมืองแพร่	แจ้งองค์กรปกครองส่วนท้องถิ่นในเขตพื้นที่รับผิดชอบดำเนินการ
๙.	วางแผนและอำนวยความสะดวกด้านการจราจร และการรักษาความปลอดภัย	๑.ตำรวจภูธรจังหวัดแพร่	
๑๐.	วางแผนในการจัดหน่วยปฐมพยาบาลสำหรับผู้เข้าร่วมกิจกรรม	๑.สำนักงานสาธารณสุขจังหวัดแพร่	

\*\*\*\*\*