

ด่วนที่สุด

ที่ พร ๐๐๒๓.๓/ว ๕๕๗๖



ศาลากลางจังหวัดแพร่
ถนนไชยบุรีมร์ พร ๕๕๐๐๐

๒๕ ตุลาคม ๒๕๖๒

เรื่อง เปิดใช้งานระบบสารสนเทศด้านการบริหารจัดการน้ำขององค์กรปกครองส่วนท้องถิ่น
เรียน นายอำเภอ (ทุกอำเภอ) นายกองค์การบริหารส่วนจังหวัดแพร่ และนายกเทศมนตรีเมืองแพร่
อ้างถึง ๑. หนังสือจังหวัดแพร่ ด่วนที่สุด ที่ พร ๐๐๒๓.๓/ว ๑๙๕๒ ลงวันที่ ๘ พฤษภาคม ๒๕๖๒
๒. หนังสือจังหวัดแพร่ ด่วนที่สุด ที่ พร ๐๐๒๓.๓/ว ๔๓๐๖ ลงวันที่ ๕ พฤศจิกายน ๒๕๖๑

สิ่งที่ส่งมาด้วย สำเนาหนังสือกรมส่งเสริมการปกครองท้องถิ่น ด่วนที่สุด ที่ มท ๐๘๑๐.๘/ว ๓๘๘๙
ลงวันที่ ๒๕ กันยายน ๒๕๖๒ พร้อมคู่มือการใช้งานระบบสารสนเทศฯ จำนวน ๑ ชุด

ตามที่จังหวัดได้แจ้งให้องค์กรปกครองส่วนท้องถิ่นตรวจสอบข้อมูลภารกิจที่ได้รับถ่ายโอน
จากส่วนราชการและหน่วยงานของรัฐ เพื่อจัดทำฐานข้อมูลภารกิจที่ถ่ายโอนให้ครบถ้วน และสำหรับการจัดทำ
ฐานข้อมูลแหล่งน้ำ ได้ให้องค์กรปกครองส่วนท้องถิ่นตรวจสอบแหล่งน้ำที่อยู่ในพื้นที่ที่รับผิดชอบ ทั้งแหล่งน้ำ
ที่องค์กรปกครองส่วนท้องถิ่นจัดสร้างขึ้นเองหรือรับมอบทรัพย์สินจากหน่วยงานต่างๆ ตามกฎหมายหรือ
ตามภารกิจถ่ายโอนของแผนปฏิบัติการกำหนดขั้นตอนการกระจายอำนาจให้แก่องค์กรปกครองส่วนท้องถิ่น
ฉบับที่ ๑ พ.ศ. ๒๕๕๕ และฉบับที่ ๒ พ.ศ. ๒๕๕๑ หรือแหล่งน้ำที่อยู่ในความรับผิดชอบอื่นทั้งหมด และจัดทำ
ข้อมูลตามแบบฟอร์มที่กำหนด ความละเอียดตามอ้างถึง นั้น

กรมส่งเสริมการปกครองท้องถิ่น แจ้งว่า เพื่อให้ข้อมูลแหล่งน้ำขององค์กรปกครองส่วนท้องถิ่น
ที่จัดเก็บมีระบบ เกิดประสิทธิภาพ ลดความผิดพลาดและความซ้ำซ้อนของข้อมูล รวมถึงสามารถปรับปรุงข้อมูล
ให้เป็นปัจจุบัน เพื่อนำไปใช้ประโยชน์ในการวางแผนแก้ไขปัญหาการขาดแคลนน้ำอุปโภค - บริโภค หรือ
ปรับปรุงซ่อมแซมแหล่งน้ำให้สามารถใช้งานได้ตามปกติ และเพิ่มขีดความสามารถในการกักเก็บน้ำ จึงได้จัดทำ
และเปิดใช้งานระบบสารสนเทศด้านการบริหารจัดการน้ำขององค์กรปกครองส่วนท้องถิ่น ตั้งแต่วันที่
๒๓ กันยายน ๒๕๖๒ เพื่อให้องค์กรปกครองส่วนท้องถิ่นตรวจสอบและบันทึกข้อมูลแหล่งน้ำขององค์กร
ปกครองส่วนท้องถิ่นในระบบสารสนเทศด้านการบริหารจัดการน้ำขององค์กรปกครองส่วนท้องถิ่น โดยสามารถ
ศึกษาการใช้งานระบบสารสนเทศฯ ได้จากคู่มือการใช้งานฯ กรณีไม่มีแหล่งน้ำที่อยู่ในฐานข้อมูล หรือข้อมูล
ไม่ถูกต้อง ให้ดำเนินการบันทึกให้ถูกต้องและครบถ้วน ทั้งนี้ หากองค์กรปกครองส่วนท้องถิ่นได้รับการถ่ายโอน
ภารกิจด้านแหล่งน้ำจากส่วนราชการหรือหน่วยงานของรัฐ รับมอบทรัพย์สินตามระเบียบพัสดุ หรือจัดสร้าง
แหล่งน้ำขึ้นมาใหม่ ให้ดำเนินการบันทึกข้อมูลในระบบให้เป็นปัจจุบันด้วยทุกครั้ง รายละเอียดตามสิ่งที่ส่งมาด้วย

จึงเรียนมาเพื่อทราบและพิจารณาดำเนินการ สำหรับอำเภอ แจ้งให้เทศบาลตำบลและ
องค์การบริหารส่วนตำบลในพื้นที่พิจารณาดำเนินการต่อไป

ขอแสดงความนับถือ

สำนักงานส่งเสริมการปกครองท้องถิ่นจังหวัด
กลุ่มงานส่งเสริมและพัฒนาท้องถิ่น
โทรศัพท์ ๐-๕๕๕๓-๔๑๑๙ ต่อ ๓๐๒ (เงินจิรา)
www.phraelocal.go.th

(นายโชคดี อมรรัตน์)

ผู้ว่าราชการจังหวัด ปฏิบัติราชการแทน
ผู้ว่าราชการจังหวัดแพร่



3408
30 ก.ย. 2562

กรมส่งเสริมการปกครองท้องถิ่น
ถนนนครราชสีมา เขตดุสิต กทม. ๑๐๓๐๐

๒๕ กันยายน ๒๕๖๒

เรื่อง เปิดใช้งานระบบสารสนเทศด้านการบริหารจัดการน้ำขององค์กรปกครองส่วนท้องถิ่น

เรียน ผู้ว่าราชการจังหวัด ทุกจังหวัด

อ้างถึง ๑. หนังสือกรมส่งเสริมการปกครองท้องถิ่น ด่วนที่สุด ที่ มท ๐๘๑๐.๘/ว ๑๔๙๕ ลงวันที่ ๕ เมษายน ๒๕๖๒ ^{๒๖๖}

๒. หนังสือกรมส่งเสริมการปกครองท้องถิ่น ด่วนที่สุด ที่ มท ๐๘๑๐.๘/ว ๓๑๘๙ ลงวันที่ ๘ ตุลาคม ๒๕๖๑ ^{๑๐๔}

สิ่งที่ส่งมาด้วย คู่มือการใช้งานระบบสารสนเทศด้านการบริหารจัดการน้ำ
ขององค์กรปกครองส่วนท้องถิ่น

จำนวน ๑ ชุด

ตามที่กรมส่งเสริมการปกครองท้องถิ่น ได้จัดส่งข้อมูลภารกิจถ่ายโอน และฐานข้อมูลภารกิจด้านแหล่งน้ำของส่วนราชการและหน่วยงานของรัฐให้จังหวัดเพื่อแจ้งองค์กรปกครองส่วนท้องถิ่นตรวจสอบแหล่งน้ำที่อยู่ในพื้นที่รับผิดชอบ ทั้งแหล่งน้ำที่องค์กรปกครองส่วนท้องถิ่นจัดสร้างขึ้นเองหรือรับมอบทรัพย์สินจากหน่วยงานต่างๆ ตามกฎหมายหรือตามภารกิจถ่ายโอนของแผนปฏิบัติการกำหนดขั้นตอนการกระจายอำนาจให้แก่องค์กรปกครองส่วนท้องถิ่น ฉบับที่ ๑ พ.ศ. ๒๕๔๕ และฉบับที่ ๒ พ.ศ. ๒๕๕๑ หรือแหล่งน้ำที่อยู่ในความรับผิดชอบอื่นทั้งหมด และจัดทำข้อมูลตามแบบฟอร์มที่กำหนด ทั้งนี้ ให้จังหวัดตรวจสอบและรวบรวมข้อมูลจัดส่งให้กรมส่งเสริมการปกครองท้องถิ่น ความละเอียดแจ้งแล้ว นั้น

กรมส่งเสริมการปกครองท้องถิ่นพิจารณาแล้วเห็นว่า เพื่อให้ข้อมูลแหล่งน้ำขององค์กรปกครองส่วนท้องถิ่นที่จัดเก็บมีระบบ เกิดประสิทธิภาพ ลดความผิดพลาดและความซ้ำซ้อนของข้อมูล รวมถึงสามารถปรับปรุงข้อมูลให้เป็นปัจจุบัน เพื่อนำไปใช้ประโยชน์ในการวางแผนแก้ไขปัญหาการขาดแคลนน้ำอุปโภค - บริโภค หรือปรับปรุงซ่อมแซมแหล่งน้ำให้สามารถใช้งานได้ตามปกติ และเพิ่มขีดความสามารถในการกักเก็บน้ำ จึงได้จัดทำระบบสารสนเทศด้านการบริหารจัดการน้ำขององค์กรปกครองส่วนท้องถิ่น ซึ่งจะเปิดใช้งานเพื่อให้องค์กรปกครองส่วนท้องถิ่นเข้าไปบันทึกข้อมูลได้ในวันจันทร์ที่ ๒๓ กันยายน ๒๕๖๒ เป็นต้นไป จึงขอให้จังหวัดดำเนินการ ดังนี้

๑. แจ้งองค์กรปกครองส่วนท้องถิ่นในพื้นที่ตรวจสอบและบันทึกข้อมูลแหล่งน้ำขององค์กรปกครองส่วนท้องถิ่นในระบบดังกล่าว โดยสามารถศึกษาการใช้งานระบบได้จากคู่มือการใช้งานระบบสารสนเทศด้านการบริหารจัดการน้ำขององค์กรปกครองส่วนท้องถิ่น รายละเอียดตามสิ่งที่ส่งมาด้วย กรณีไม่มีแหล่งน้ำที่อยู่ในฐานข้อมูลหรือข้อมูลไม่ถูกต้อง ให้ดำเนินการบันทึกให้ถูกต้องและครบถ้วน ทั้งนี้ หากองค์กรปกครองส่วนท้องถิ่นได้รับการถ่ายโอนภารกิจด้านแหล่งน้ำจากส่วนราชการหรือหน่วยงานของรัฐ รับมอบทรัพย์สินตามระเบียบพัสดุ หรือจัดสร้างแหล่งน้ำขึ้นมาใหม่ ให้ดำเนินการบันทึกข้อมูลในระบบให้เป็นปัจจุบันด้วยทุกครั้ง

/๒. ให้ท้องถิ่น...

๒. ให้ท้องถิ่นจังหวัดมอบหมายเจ้าหน้าที่ของสำนักงานส่งเสริมการปกครองท้องถิ่นจังหวัด เป็นผู้รับผิดชอบในการดูแลให้คำปรึกษาแก่องค์กรปกครองส่วนท้องถิ่นในพื้นที่ ในการบันทึกข้อมูล โดยให้เจ้าหน้าที่ที่ได้รับมอบหมายเข้าร่วมกลุ่มไลน์ตาม QR Code ด้านล่างของหนังสือฉบับนี้ (๑ จังหวัด/๑ คน) เพื่อประสานการจัดทำข้อมูลร่วมกับกรมส่งเสริมการปกครองท้องถิ่น

จึงเรียนมาเพื่อโปรดพิจารณาดำเนินการต่อไป

ขอแสดงความนับถือ



(นายทวี เสริมภักดีกุล)

รองอธิบดี ปฏิบัติราชการแทน

อธิบดีกรมส่งเสริมการปกครองท้องถิ่น

กองพัฒนาและส่งเสริมการบริหารงานท้องถิ่น

ส่วนส่งเสริมการกระจายอำนาจและการจัดทำงบประมาณเงินอุดหนุน

โทร. ๐ ๒๒๔๑ ๙๐๐๐ ต่อ ๒๓๐๒ โทรสาร ๐ ๒๒๔๑ ๖๙๕๖

ผู้ประสานงาน นางสาวสุรารัตน์ แลพวง ๐ ๒๒๔๑ ๙๐๐๐ ต่อ ๒๓๐๒

นางสาววาสนา ยีรงค์ ๐ ๒๒๔๑ ๙๐๐๐ ต่อ ๒๓๐๒



คู่มือการใช้งานระบบสารสนเทศฯ

<http://wow.in.th/f04N>



กลุ่มไลน์เจ้าหน้าที่ผู้รับผิดชอบ (เฉพาะ สดจ.) *ไปรษณีย์อิเล็กทรอนิกส์ กลุ่มวิจัย ส.อ. (๑๗)*
(๑๗๙๖๖๖ - กองคดีคดี ส.อ. (๑๗๙๖๖๖))

องค์กรปกครองส่วนท้องถิ่นจัดบริการสาธารณะตามมาตรฐานไม่น้อยกว่าร้อยละ ๙๐ ได้อย่างทั่วถึง เพื่อให้ประชาชนมีคุณภาพชีวิตที่ดี ภายในปี ๒๕๖๕



คู่มือการใช้งาน

ระบบสารสนเทศบริหารจัดการน้ำ
ขององค์กรปกครองส่วนท้องถิ่น

องค์กรปกครองส่วนท้องถิ่นจัดบริการสาธารณะตามมาตรฐานไม่น้อยกว่าร้อยละ 70
ได้อย่างทั่วถึงเพื่อให้ประชาชนมีคุณภาพชีวิตที่ดี ภายในปี 2565



สารบัญ

1. ช่องทางการเข้าใช้งานผ่านเว็บไซต์กรมส่งเสริมการปกครองท้องถิ่น	1
2. ช่องทางการเข้าใช้งานผ่าน URL Address ของระบบโดยตรง	2
3. ขั้นตอนการเข้าใช้งานระบบ	2
4. การเพิ่มข้อมูล	3
5. การค้นหาข้อมูล	6
6. การดูข้อมูล	6
7. การแก้ไขข้อมูล	8
8. การลบข้อมูล	10



คู่มือการบันทึกข้อมูลแหล่งน้ำขนาดเล็ก (ขนาดไม่เกิน 2 ล้าน ลบ.ม.)

1. ช่องทางการเข้าใช้งานผ่านเว็บไซต์กรมส่งเสริมการปกครองท้องถิ่น

- 1) เชื่อมต่อระบบอินเทอร์เน็ตกับเครื่องคอมพิวเตอร์
- 2) เปิดใช้งานผ่านโปรแกรม web browser แล้วเข้าสู่เว็บไซต์กรมส่งเสริมการปกครองท้องถิ่น

http://www.dla.go.th



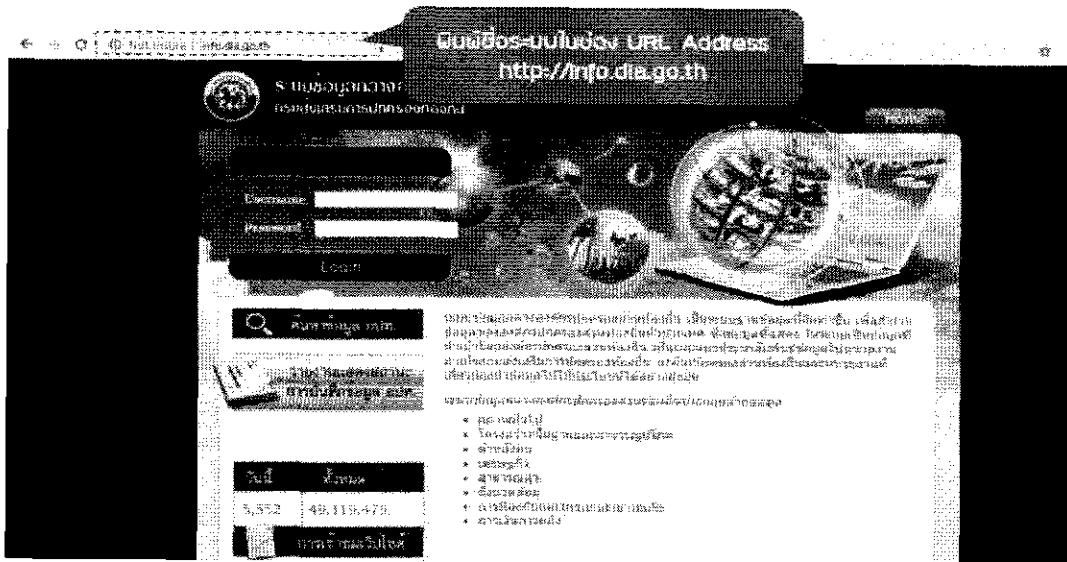
3) คลิกเลือกข้อมูลสารสนเทศและเลือกระบบข้อมูลกลางองค์กรปกครองส่วนท้องถิ่นดังภาพ





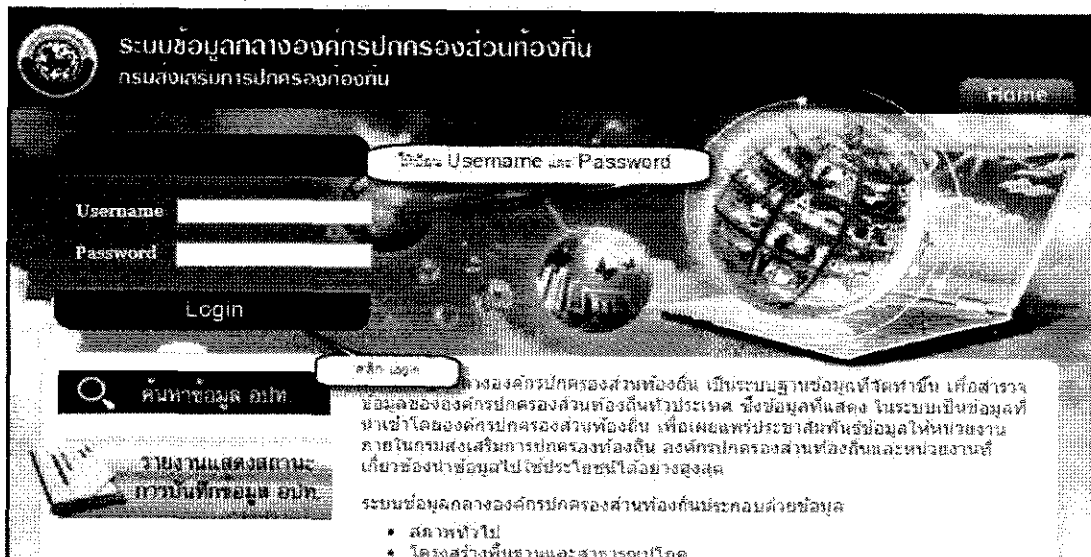
2. ช่องทางการเข้าใช้งานผ่าน URL Address ของระบบโดยตรง

- 1) เปิดใช้งานโปรแกรม Web Browser (Google Chrome)
- 2) พิมพ์ <http://info.dla.go.th> ในช่อง URL Address แล้วกดปุ่ม enter บน keyboard




3. ขั้นตอนการเข้าใช้งานระบบ

- 1) ใส่ username/password เพื่อเข้าใช้งานระบบ





2) โปรแกรมจะแสดงหน้าต่างดังภาพ ให้คลิกเลือกเมนู ข้อมูลแหล่งน้ำขนาดเล็ก (ขนาดไม่เกิน 2 ล้าน ลบ.ม.)



4. การเพิ่มข้อมูล

1) คลิกปุ่ม “เพิ่มข้อมูล” เพื่อเริ่มบันทึกข้อมูล

ระบบข้อมูลกลางองค์กรปกครองส่วนท้องถิ่น
กรมส่งเสริมการปกครองท้องถิ่น

ระบบสารสนเทศ | ใช้งาน | Change password | Layout | Text Size: ก ก ก

ข้อมูลแหล่งน้ำขนาดเล็ก (ขนาดไม่เกิน 2 ล้าน ลบ.ม.) | WAT001

ข้อมูลแหล่งน้ำภายใต้การดูแลของ อปท. ที่มีปริมาณการกักเก็บน้ำไม่เกิน 2 ล้าน ลบ.ม.

ชื่อแหล่งน้ำ:
 ปีงบประมาณ: ทั้งหมด ▼
 ประเภทแหล่งน้ำ: ทั้งหมด ▼
 สถานะการใช้งาน: ทั้งหมด ▼

ค้นหา:

ลำดับ	ปีงบประมาณ	สาขา	อปท.	ชื่อแหล่งน้ำ	ประเภทแหล่งน้ำ	สถานะการใช้งาน
1	2562			แหล่งน้ำเพื่อชุมชนในเขต	เขื่อน	ใช้แล้ว
2	2562			แหล่งน้ำกักน้ำใช้เพื่อประชาชนในชุมชน	เขื่อน	ใช้แล้ว

หน้า 10 จาก 10 | 1 ถึง 2 จาก 2 |



2) หน้าจอแสดงรายละเอียดการบันทึกข้อมูลแหล่งน้ำขนาดเล็ก (ขนาดไม่เกิน 2 ล้าน ลบ.ม.)

ข้อมูลแหล่งน้ำขนาดเล็กการดูแลของ อบท. (ปริมาณการกักเก็บน้ำไม่เกิน 2 ล้าน ลบ.ม.)

ชื่อ

ตำบล: _____ อำเภอ: _____ จังหวัด: _____

ชื่อแหล่งน้ำ: _____

ชื่อหมู่บ้าน/ชุมชน/เขต/ตำบล: _____

ประเภท	จำนวน
น้ำผุด	1
น้ำตื้น	21
น้ำผิวดิน	27
น้ำบาดาล	3
น้ำฝน	4
น้ำไหล	5
น้ำทะเล	6
น้ำเสีย	7
น้ำกร่อย	8
น้ำใต้	9

ข้อมูลทั่วไป

ประเภทของแหล่งน้ำ: _____

ลักษณะของแหล่งน้ำ: _____

ประเภทของน้ำ: _____

ปริมาณน้ำที่กักเก็บ: _____ ลบ.ม.

ข้อมูลการกักเก็บน้ำ

ชื่อ	ปริมาณน้ำ (ลบ.ม.)	ชื่อผู้บันทึกข้อมูล	เลขที่ติดต่อ

บันทึกข้อมูล: _____

วันที่บันทึก: _____

รูปแสดงการบันทึกข้อมูลแหล่งน้ำขนาดเล็ก (ขนาดไม่เกิน 2 ล้าน ลบ.ม.)



ใส่รายละเอียดข้อมูลดังนี้

- 1) เลือกปีงบประมาณ
- 2) ชื่อแหล่งน้ำ
- 3) ชื่อหมู่บ้าน/ชุมชน/หมู่ที่ของแหล่งน้ำ ในกรณีแหล่งน้ำ ครอบคลุมพื้นที่มากกว่า 1 หมู่บ้าน/ชุมชน/หมู่ที่ สามารถเลือกได้มากกว่า 1 หมู่บ้าน/ชุมชน/หมู่ที่
- 4) ตำแหน่ง Latitude Longitude
- 5) ประเภทแหล่งน้ำ

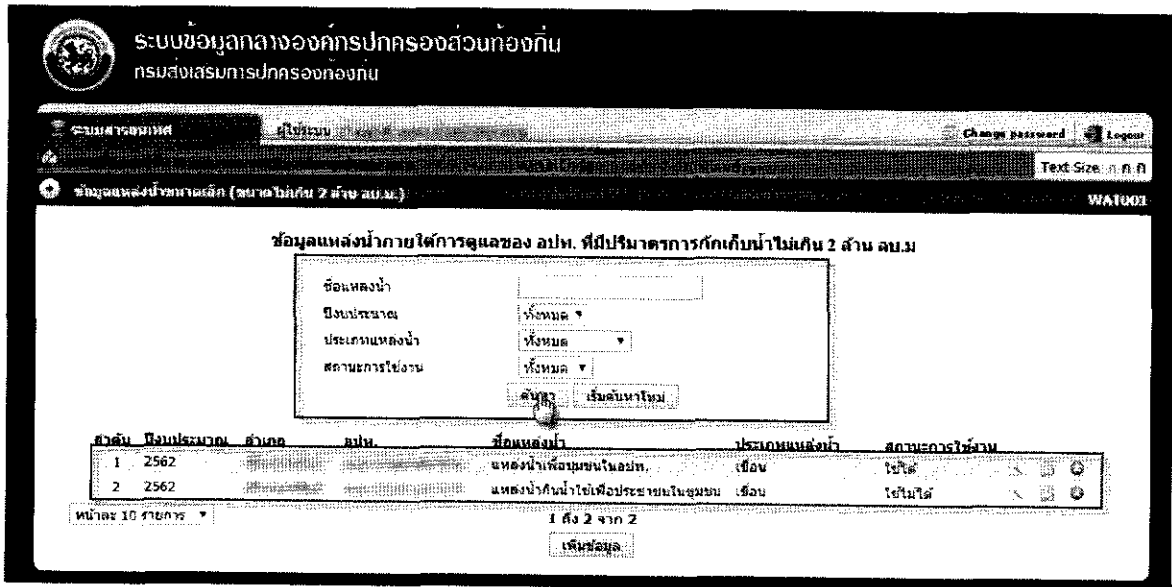
- 6) สถานะของแหล่งน้ำ

- 7) ประเภทการใช้ประโยชน์
 - 8) ประเภทการจัดตั้ง
 - 9) ปริมาณน้ำความจุสูงสุด * ไม่เกิน 2 ล้าน ลบ.ม.
 - 10) เนื้อที่ไร่ งาน ตารางวา
 - 11) ปัญหา/อุปสรรค/ข้อเสนอแนะ
 - 12) หมายเหตุ
 - 13) ข้อมูลปริมาณน้ำ เดือนตุลาคม - กันยายน , ปริมาณน้ำ (ลบ.ม.) * ไม่เกิน 2 ล้าน ลบ.ม. , ชื่อผู้บันทึกข้อมูล
- เบอร์โทรศัพท์

- 3) เมื่อใส่รายละเอียดเสร็จแล้ว คลิกปุ่ม




5. การค้นหาข้อมูล

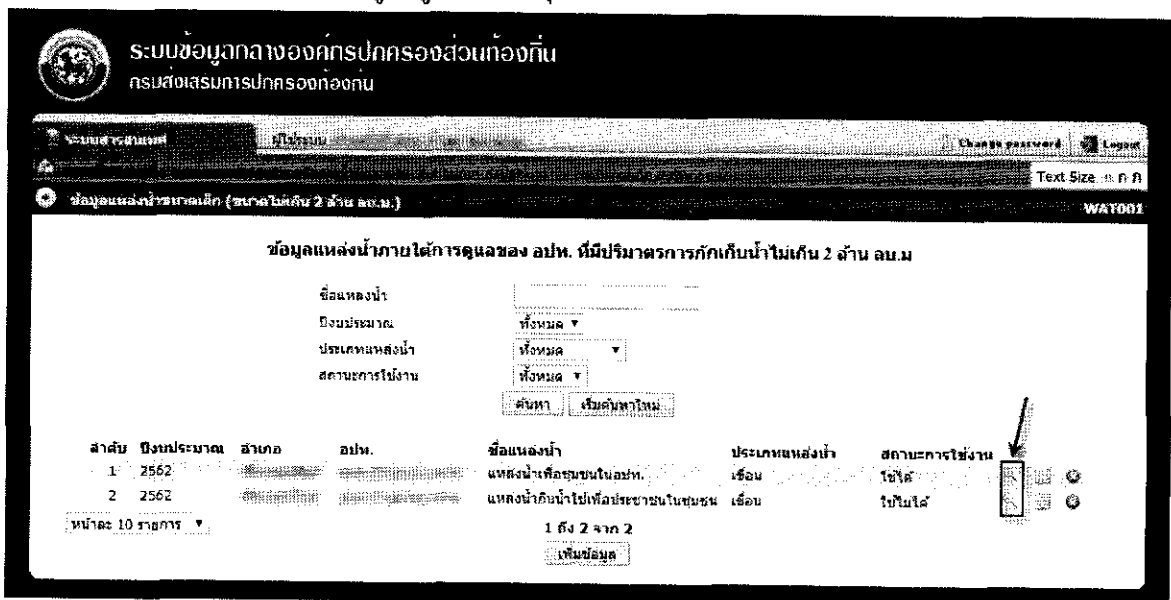


รูปแสดงการค้นหาบันทึกข้อมูลแหล่งน้ำขนาดเล็ก (ขนาดไม่เกิน 2 ล้าน ลบ.ม.)


- 1) ใส่เงื่อนไขการค้นหา
- 2) กดปุ่ม "ค้นหา"
- 3) ตรวจสอบข้อมูลเพื่อทำรายการอื่นต่อไป

6. การดูข้อมูล

- 1) เลือกรายการที่ต้องการดูข้อมูลแล้วคลิกปุ่ม 







ระบบข้อมูลกลางองค์กรปกครองส่วนท้องถิ่น
กรมส่งเสริมการปกครองส่วนท้องถิ่น

**ข้อมูลแหล่งน้ำภายใต้การดูแลของ อปท.
(ปริมาณการกักเก็บน้ำไม่เกิน 2 ล้าน ลบ.ม.)**

ข้อชี้แจง

จังหวัด: กรุงเทพมหานคร อำเภอ: บางขุนเทียน 2562

ชื่อแหล่งน้ำ: เขื่อนกักเก็บน้ำโสมใต้เขื่อนบางขุนเทียน

ข้อมูลพื้นฐานของแหล่งน้ำ:

ในกรณีแหล่งน้ำ หรือระบบกักเก็บน้ำขนาด 1 ล้าน ลบ.ม. หรือมากกว่า ต้องระบุชื่อพื้นที่ แหล่งน้ำ และชื่อผู้ดูแล

ที่	ประเภทแหล่งน้ำ	พื้นที่
1	เขื่อนกักเก็บน้ำ	1
2	เขื่อนกักเก็บน้ำ	10
3	เขื่อนกักเก็บน้ำ	11
4	เขื่อนกักเก็บน้ำ	12
5	เขื่อนกักเก็บน้ำ	13
6	เขื่อนกักเก็บน้ำ	2
7	เขื่อนกักเก็บน้ำ	4
8	เขื่อนกักเก็บน้ำ	5
9	เขื่อนกักเก็บน้ำ	6
10	เขื่อนกักเก็บน้ำ	7
11	เขื่อนกักเก็บน้ำ	8
12	เขื่อนกักเก็บน้ำ	9

พิกัด: Latitude 145608233965 Longitude 235995588677

ข้อมูลทั่วไป

ประเภทแหล่งน้ำ: เขื่อน

สถานะของแหล่งน้ำ: ใช้งานได้

ประเภทการไหลของน้ำ: เขื่อน อ่างเก็บน้ำ

ประเภทการกักเก็บน้ำ: อ่างเก็บน้ำ เขื่อนกักเก็บน้ำ

ชื่อหน่วยงาน: กายโอบ

ชื่อหน่วยงาน (ถ้ามี): กรุงเทพมหานคร

ปริมาณน้ำขังสูงสุด (ลบ.ม.): 1,40 ลบ.ม.

เขื่อนที่: 5 กว. 4 งาน 3 ตารางวา

มีลูกเขื่อนหรือเขื่อนย่อย: -

แจ้งรายการของเขื่อนกักเก็บน้ำไว้ใช้ในการจัดการน้ำขององค์กรปกครองส่วนท้องถิ่น: -

หมายเหตุ: -

ข้อมูลในเขื่อน

เดือน	ปริมาณน้ำ (ลบ.ม.)	ข้อมูลในเขื่อน (ลบ.ม.)	เบี่ยงเบน (ลบ.ม.)
กุมภาพันธ์	2.60
มีนาคม	1.50
ตุลาคม	2.00
พฤศจิกายน	1.46
ธันวาคม	1.32
มกราคม	2.00
กุมภาพันธ์	1.25
มีนาคม	2.00
เมษายน	2.00
พฤษภาคม	1.60
มิถุนายน	1.25
กรกฎาคม	2.00

รูปแสดงรายการเพื่อดูข้อมูลแหล่งน้ำขนาดเล็ก (ขนาดไม่เกิน 2 ล้าน ลบ.ม.)



7. การแก้ไขข้อมูล

- 1) เลือกรายการที่ต้องการแก้ไขข้อมูลแล้วคลิกปุ่ม

ระบบข้อมูลกลางองค์กรปกครองส่วนท้องถิ่น
กรมส่งเสริมการปกครองส่วนท้องถิ่น

ระบบสารสนเทศ

ชื่อหน่วยงาน:

ปีงบประมาณ:

ประเภทแหล่งน้ำ:

สถานะการใช้งาน:

ค้นหา

ข้อมูลแหล่งน้ำภายใต้การดูแลของ อปท. ที่มีปริมาณการกักเก็บน้ำไม่เกิน 2 ล้าน ลบ.ม.


ลำดับ	ปีงบประมาณ	สาขา	อปท.	ชื่อแหล่งน้ำ	ประเภทแหล่งน้ำ	สถานะการใช้งาน
1	2562			แหล่งน้ำเพื่อชุมชนในอปท.	เขื่อน	ใช้ได้
2	2562			แหล่งน้ำกักเก็บน้ำเพื่อประชาชนในชุมชน	เขื่อน	ใช้งานได้

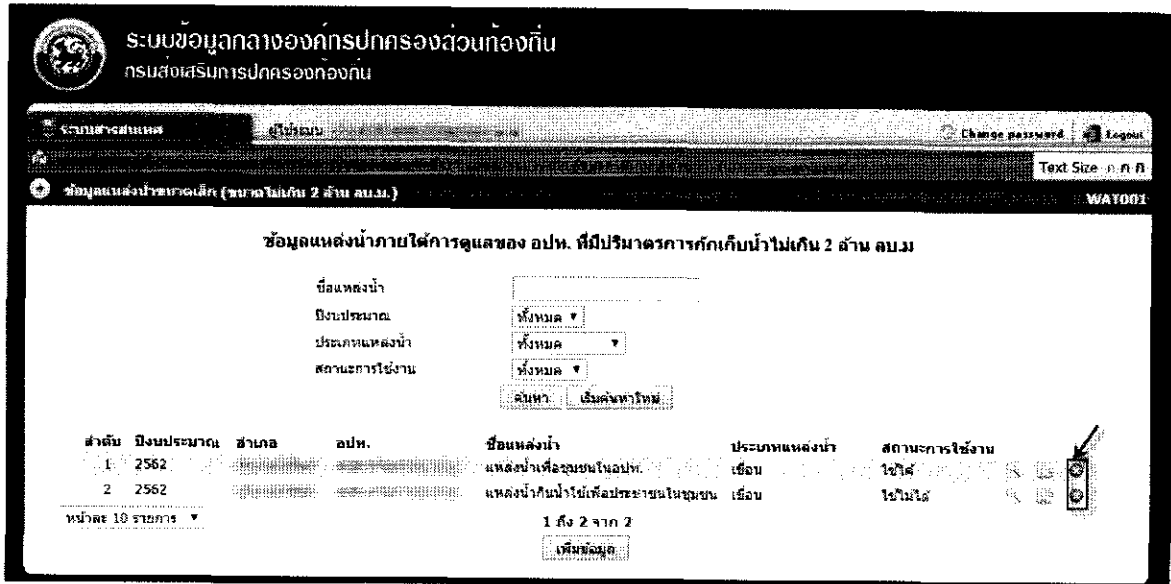
หน้า 18 จาก 18

1 ถึง 2 จาก 2



8. การลบข้อมูล

- 1) เลือกรายการที่ต้องการลบข้อมูลแล้วคลิกปุ่ม 



ระบบข้อมูลกลางองค์กรปกครองส่วนท้องถิ่น
กรมส่งเสริมการปกครองท้องถิ่น

ข้อมูลแหล่งน้ำขนาดเล็ก (ขนาดไม่เกิน 2 ล้าน ลบ.ม.)

ลำดับ	ปริมาณ	สาขา	อปท.	ชื่อแหล่งน้ำ	ประเภทแหล่งน้ำ	สถานะการใช้งาน
1	2562			แหล่งน้ำที่ชุมชนในอปท.	เขื่อน	ใช้แล้ว
2	2562			แหล่งน้ำกินน้ำเพื่อประชาชนในชุมชน	เขื่อน	ใช้แล้ว

หน้า 10 รายการ

1 ถึง 2 จาก 2


เพิ่มข้อมูล

รูปแบบแสดงการลบข้อมูลแหล่งน้ำขนาดเล็ก (ขนาดไม่เกิน 2 ล้าน ลบ.ม.)

- 2) คลิกปุ่ม OK หากต้องการลบข้อมูล หากไม่ต้องการลบข้อมูลให้คลิกปุ่มยกเลิก

info.dla.go.th บอการ

ยืนยันการลบข้อมูล



รูปแสดงยืนยันการลบข้อมูล

ระบบสารสนเทศ

ผู้ใช้ระบบ ท้องถิ่นจังหวัดแพร่

Change password Logout

ขณะนี้คุณอยู่ที่ : ระบบสารสนเทศด้านการบริหารจัดการน้ำของ อปท. >> รายงานติดตามสถานะข้อมูลทะเบียนแหล่งน้ำ

Text Size ก ก ก

รายงานติดตามสถานะข้อมูลทะเบียนแหล่งน้ำ

WATSOL

ค้นหาข้อมูล

จังหวัด

อำเภอ

อปท.

ค้นหา

รายงานสถานะการบันทึกข้อมูลทะเบียนแหล่งน้ำ						
ที่	อำเภอ	อปท. ทั้งหมด	สถานะการบันทึกข้อมูล			
			บันทึกข้อมูล		ยังไม่บันทึกข้อมูล	
			จำนวน	คิดเป็น %	จำนวน	คิดเป็น %
1	ร้องกวาง	10	0	0.00	10	100.00
2	ดง	11	0	0.00	11	100.00
3	วังชิ้น	8	0	0.00	8	100.00
4	สอง	9	0	0.00	9	100.00
5	สูงเม่น	13	0	0.00	13	100.00
6	หนองม่วงไข่	6	0	0.00	6	100.00
7	เด่นชัย	7	1	14.29	6	85.71
8	เมืองแพร่	20	0	0.00	20	100.00
	รวม	84	1	1.19	83	98.81

หากมีข้อสงสัย กรุณาติดต่อ ศูนย์บริการข้อมูลสารสนเทศท้องถิ่น กรมส่งเสริมการปกครองท้องถิ่น โทร. 0-2-626-1000

ศูนย์บริการข้อมูลสารสนเทศท้องถิ่น กรมส่งเสริมการปกครองท้องถิ่น โทร. 0-2-626-1000

พจนานุกรมศัพท์

12/10/2562 15:07:15

กรมส่งเสริมการปกครองท้องถิ่น กรมส่งเสริมการปกครองท้องถิ่น

สงวนลิขสิทธิ์ 2013 กรมส่งเสริมการปกครองท้องถิ่น

